

**CONSEIL GENERAL DU BAS-RHIN**

**ETUDE TOURNANT DU RHIN :  
PROJETS D'AMENAGEMENTS  
USAGERS POTENTIELS**

**Mai 2011**

## **VOLETS USAGERS POTENTIELS**

<b>I. PROFIL DES VISITEURS POTENTIELS INTERROGES</b>	<b>p.6</b>
<b>II. CONNAISSANCE DU PLAN D'EAU</b>	<b>p.14</b>
<b>III. ACTIVITES PRATIQUEES ET ENDROITS FREQUENTES</b>	<b>p.25</b>
<b>IV. INTERET POUR LES AMENAGEMENTS ENVISAGES</b>	<b>p.84</b>
<b>SYNTHESE GLOBALE</b>	<b>p.116</b>

Le plan d'eau de Plobsheim-Krafft ou Tournant du Rhin est un site remarquable pour sa faune et sa flore.

Mis en eau en 1970, il s'étale sur 660 hectares. Les motivations à la venue sont diverses : se promener, se détendre, se baigner, pêcher, se restaurer ...

Le Conseil Général du Bas-Rhin souhaite valoriser ce milieu naturel et a ainsi engagé un projet de développement du site. Il a, pour cela, confié une étude à l'Agence de Développement et d'Urbanisme de l'Agglomération de Strasbourg (ADEUS).

Afin d'alimenter l'étude en cours, le Conseil Général souhaite mettre en place une étude de marché pour déterminer les attentes des usagers actuels et potentiels et leurs réactions face aux aménagements envisagés.

Plus précisément, les objectifs de cette étude sont de déterminer :

1. le PROFIL des usagers actuels et potentiels,
2. les MOTIVATIONS et les FREINS à la venue
3. les lieux « concurrents » fréquentés par les non usagers du site
4. INTERET par rapport aux aménagements prévus sur le site  
Quelle utilisation potentielle de ces futurs équipements ?
5. INCITATIVITE de ces aménagements sur la venue des usagers potentiels  
A quelle fréquence ? A quelle période ? Comment ? ...
6. ATTENTES DETAILLEES concernant les moyens de transport sur le site, les accès, les équipements, la restauration
7. SUGGESTIONS/ CRAINTES concernant les aménagements prévus

**Mode opératoire :** Téléphone, depuis nos locaux de Mulhouse

**Taille d'échantillon :**

550 interviews dont

150 usagers potentiels habitant à Strasbourg : **réalisé -> 151**

200 usagers potentiels résidant dans des communes de moins de 5 mn à 15 minutes en voiture du plan d'eau  
: **réalisé -> 200**

100 usagers potentiels résidant dans des communes situées entre 15 et 25 minutes en voiture du plan d'eau  
(hors Strasbourg) : **réalisé -> 100**

100 usagers potentiels allemands : **réalisé -> 103**

**Cible et quotas :**

Quota selon le lieu d'habitation en respectant au sein de chacune des zones étudiées, le poids de la ville dans la zone.

Quota selon le profil des interviewés :

Nous utiliserons les mêmes quotas d'âge et de sexe que ceux utilisés lors de l'interrogation des usagers actuels :

- 47% d'hommes, 53% de femmes

- 40% de personnes de 18 à 40 ans, 35% de personnes de 41 à 60 ans et 25% de personnes de plus de 60 ans.

**Durée du terrain :** 2 semaines

Informations recueillies au travers du questionnaire :

- Connaissance du plan d'eau
- Raisons de non fréquentation
- Lieux fréquentés pour pratiquer la baignade, pour faire des sports nautiques, pour se promener dans la nature ...

Pour chacun des lieux cités :

- Ce qui leur plaît particulièrement/ les raisons de fréquentation
- Les équipements proposés
- Leur fréquence de venue

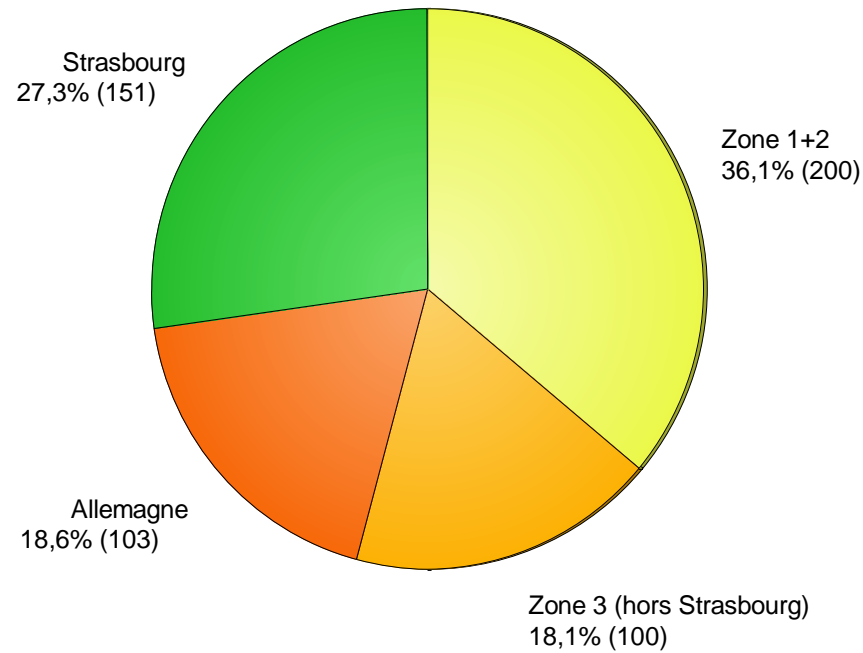
Présentation du plan d'eau de Plobsheim et des aménagements prévus :

- Incitation à la venue sur le site ?  
Si non, pourquoi ?  
Si oui :
  - Qu'est-ce qui l'inciterait à venir ? (quel(s) aménagement(s) sont sources de motivation à la venue ?)
  - Mode(s) de venue envisagés au plan d'eau : quel(s) moyen(s) de transport ?
- Venue en couple, en famille ... ?
  - Activités qu'il envisagerait de pratiquer
  - Attentes en assisté selon les endroits : quels accès ? quels moyens de transports ? quels besoins en équipements ? en restauration ? ...
  - Questions, craintes par rapport aux aménagements prévus
  - Profil de l'interviewé

# I. PROFIL DES VISITEURS POTENTIELS INTERROGES

## 1. Zones et communes d'habitation

### Zone d'habitation



## 1. Zones et communes d'habitation

### Détail des communes par zone

	Effectifs	%
Illkirch	63	31,5%
Ostwald	30	15,0%
Erstein	30	15,0%
Geispolsheim	20	10,0%
Eschau	12	6,0%
Fegersheim	12	6,0%
Gerstheim	7	3,5%
Lipsheim	6	3,0%
Entzheim	4	2,0%
Matzenheim	4	2,0%
Nordhouse	4	2,0%
Hindisheim	3	1,5%
Obenheim	3	1,5%
Limersheim	1	0,5%
Ichtratzheim	1	0,5%
<b>Total</b>	<b>200</b>	<b>100,0%</b>

**Base : 200**

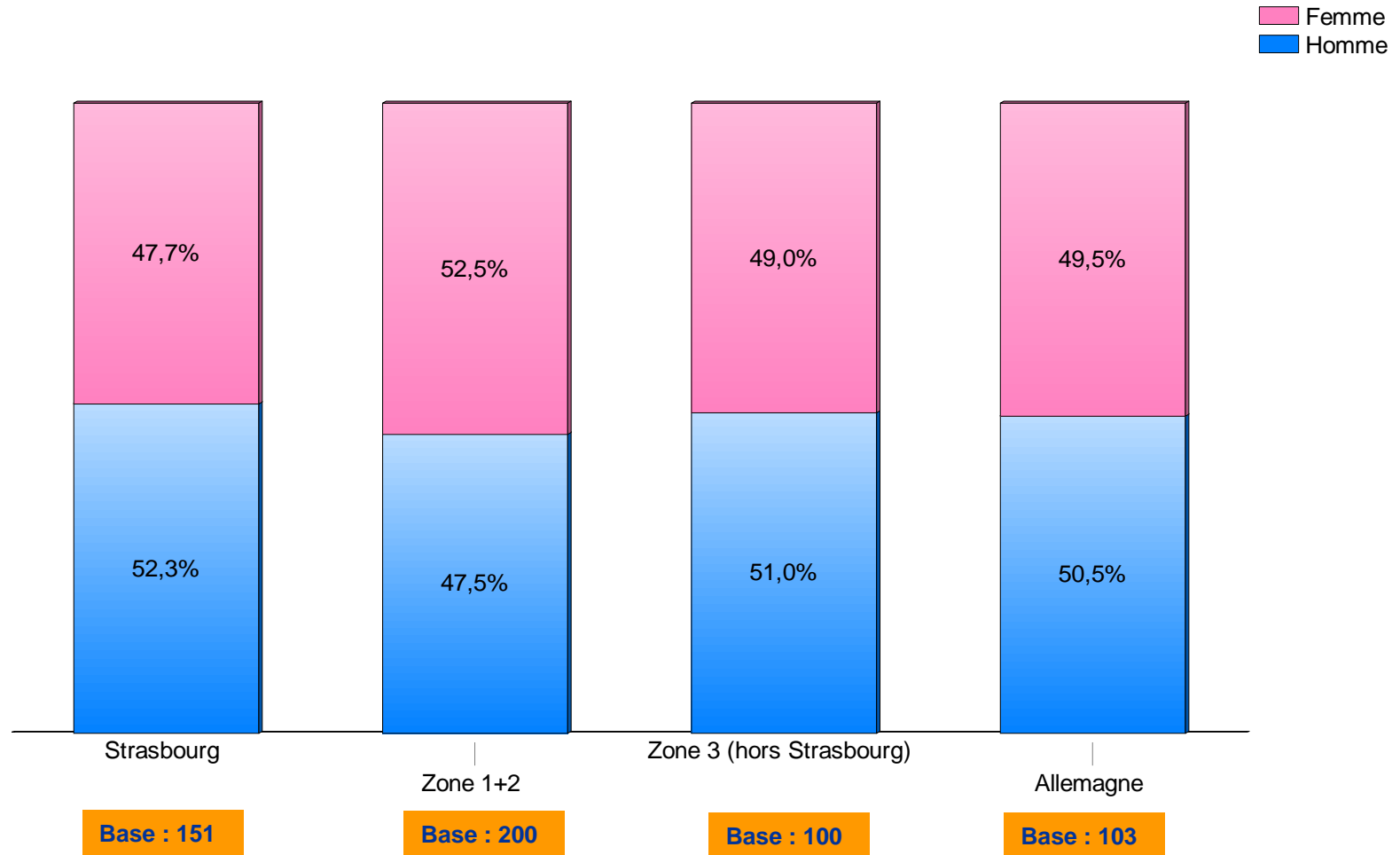
	Effectifs	%
Offenburg	58	56,3%
Kehl	35	34,0%
Neuried	10	9,7%
<b>Total</b>	<b>103</b>	<b>100,0%</b>

**Base : 103**

	Effectifs	%
Schiltigheim	20	20,0%
Bischheim	12	12,0%
Hoenheim	8	8,0%
Obernai	7	7,0%
Molsheim	6	6,0%
Lingolsheim	5	5,0%
Eckbolsheim	4	4,0%
Wolfisheim	3	3,0%
Mundolsheim	3	3,0%
Mittelhausbergen	3	3,0%
Benfeld	3	3,0%
Huttenheim	2	2,0%
Rhinau	2	2,0%
Niederhausbergen	2	2,0%
Holtzheim	2	2,0%
Duttlenheim	2	2,0%
Oberschaeffolsheim	1	1,0%
Achenheim	1	1,0%
Innenheim	1	1,0%
Sand	1	1,0%
Krautergersheim	1	1,0%
Kertzfeld	1	1,0%
Niedernai	1	1,0%
Griesheim	1	1,0%
Duppigheim	1	1,0%
Herbsheim	1	1,0%
Hangenbieten	1	1,0%
Boofzheim	1	1,0%
Meistratzheim	1	1,0%
Blaesheim	1	1,0%
Kogenheim	1	1,0%
Rombas (Moselle)	1	1,0%
<b>Total</b>	<b>100</b>	<b>100,0%</b>

**Base : 100**

## 2. Sexe



X.

## 3. Age

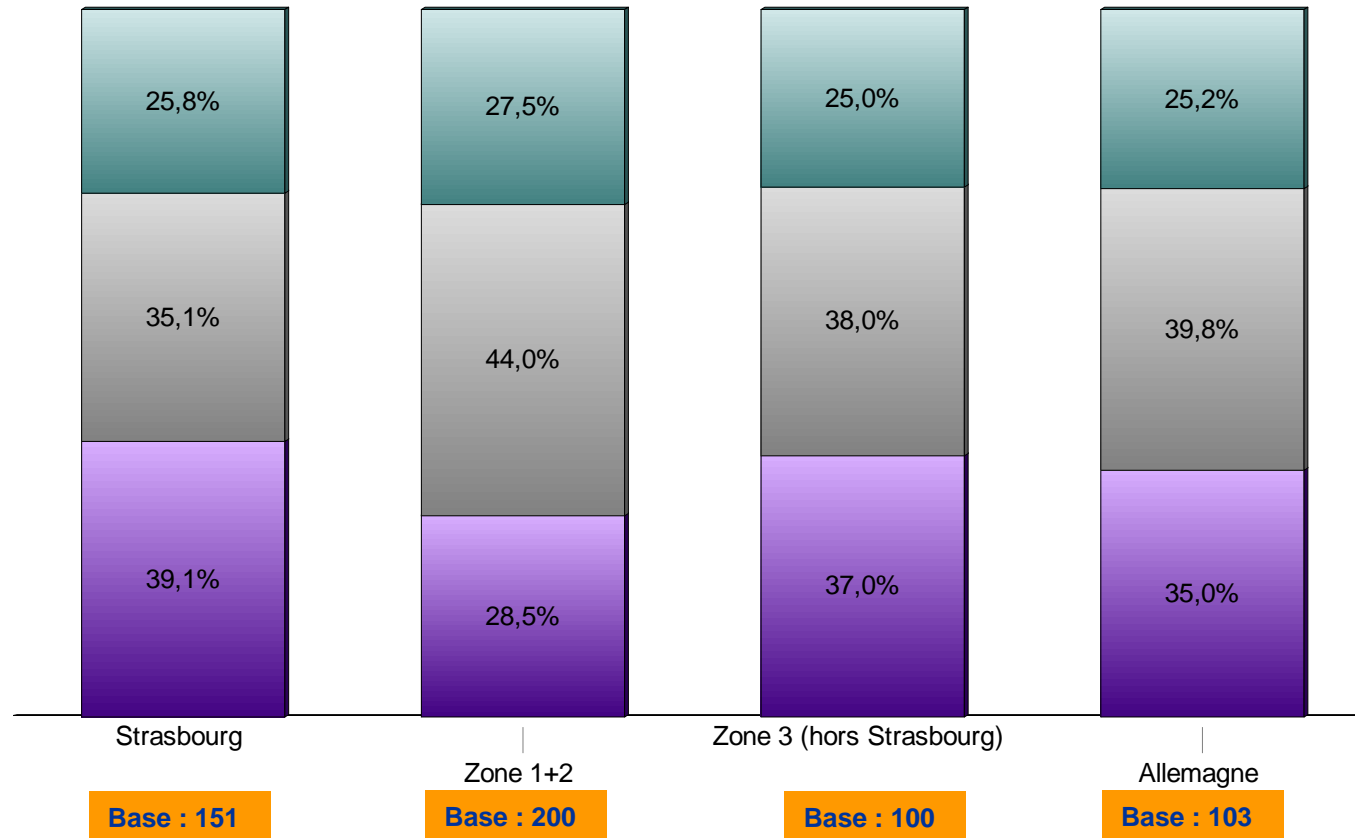
Age moyen : 46 ans

51 ans

48 ans

50 ans

Plus de 60 ans  
41-60 ans  
18-40 ans

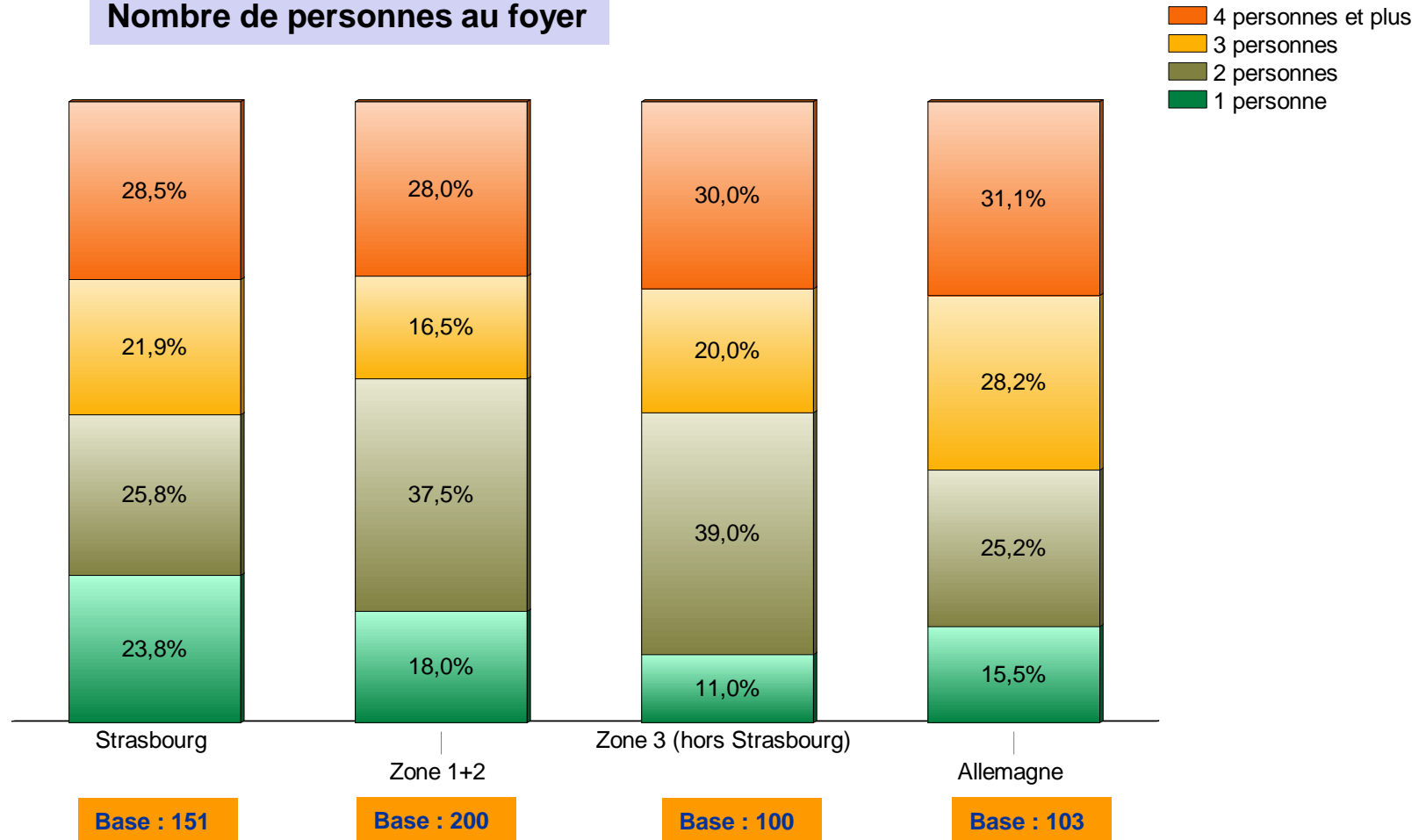


X.

Q3. Tout d'abord, pourriez-vous me donner votre âge :

## 4. Composition du foyer

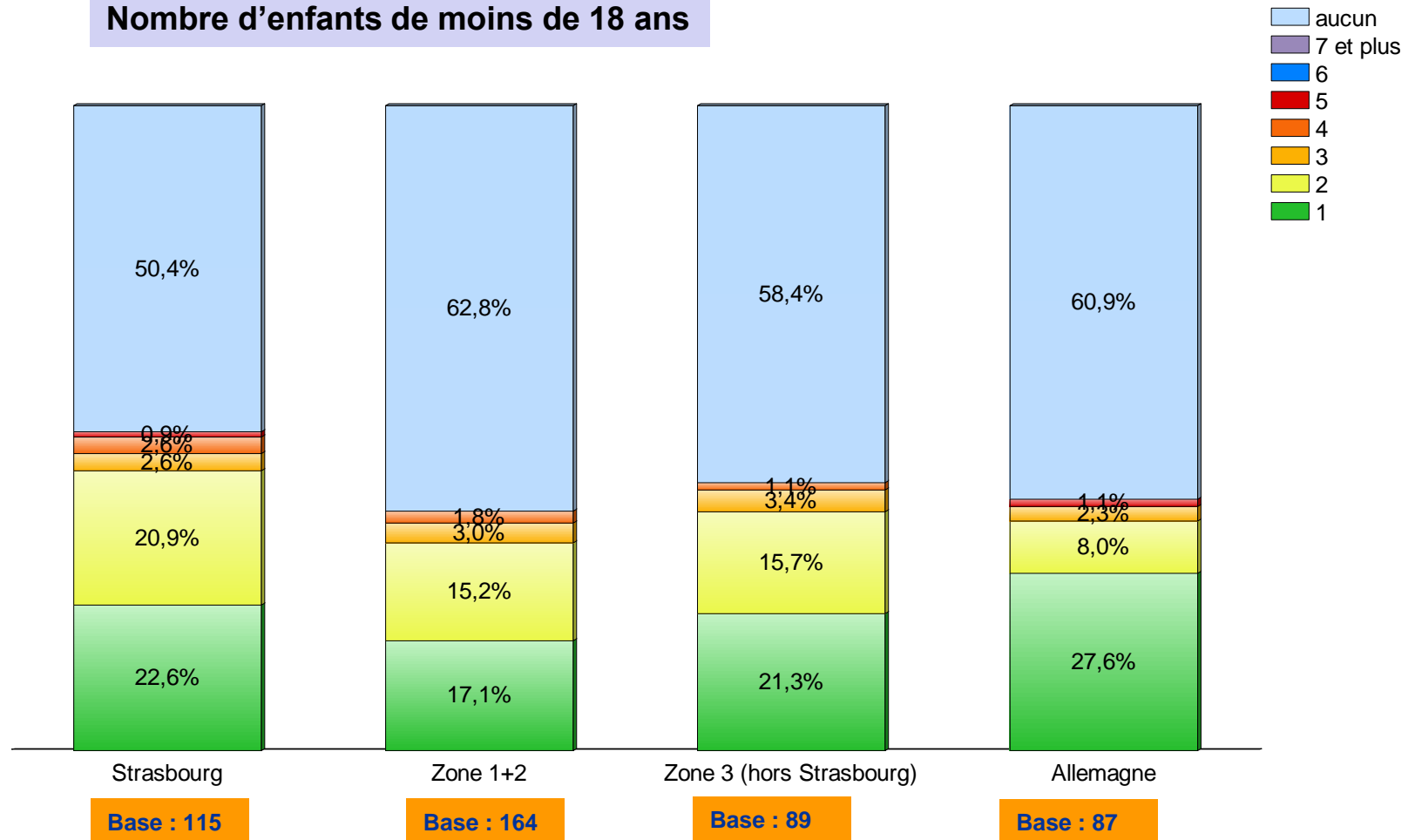
### Nombre de personnes au foyer



X.

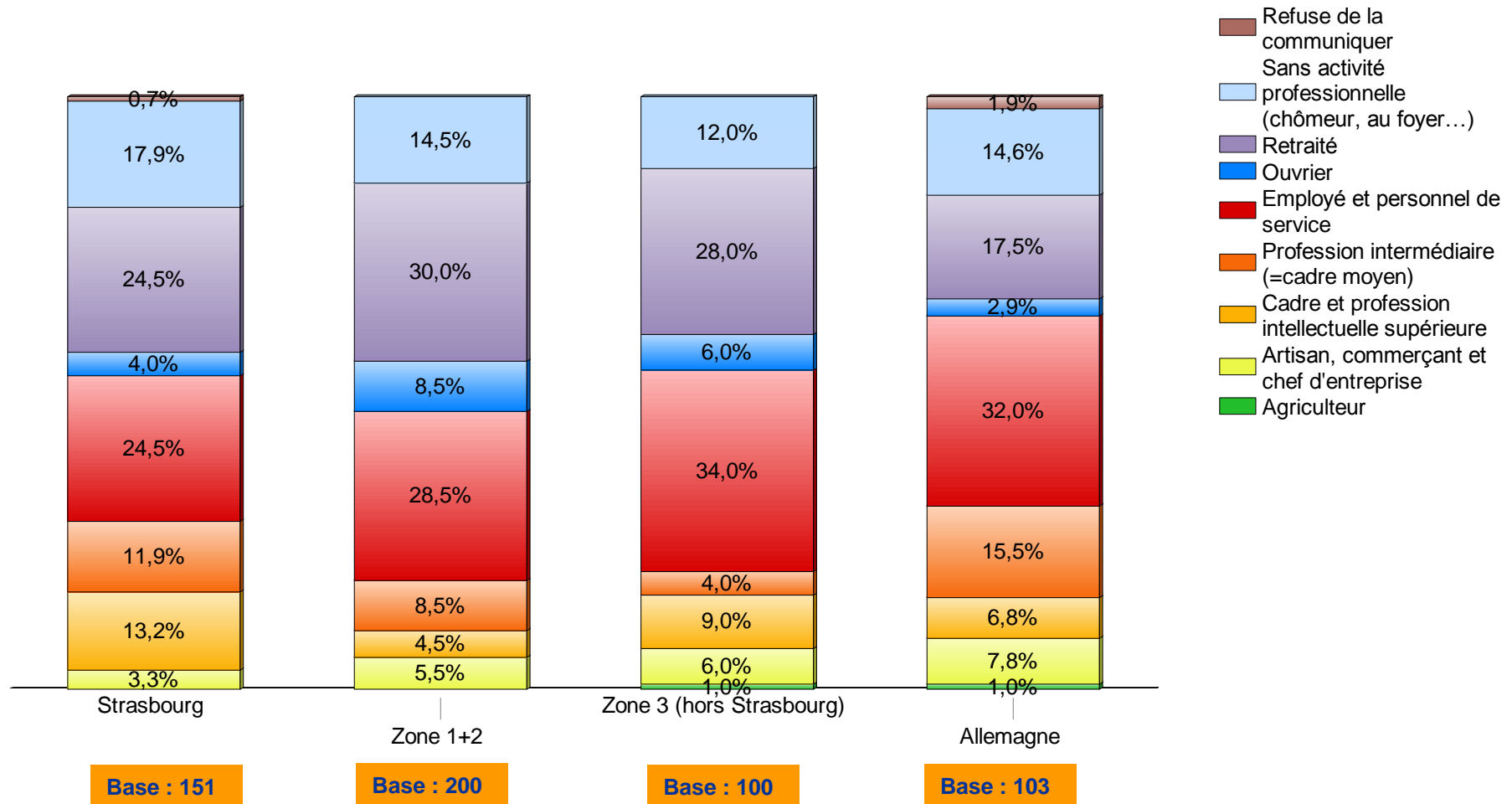
## 4. Composition du foyer

### Nombre d'enfants de moins de 18 ans



X.

## 5. Profession

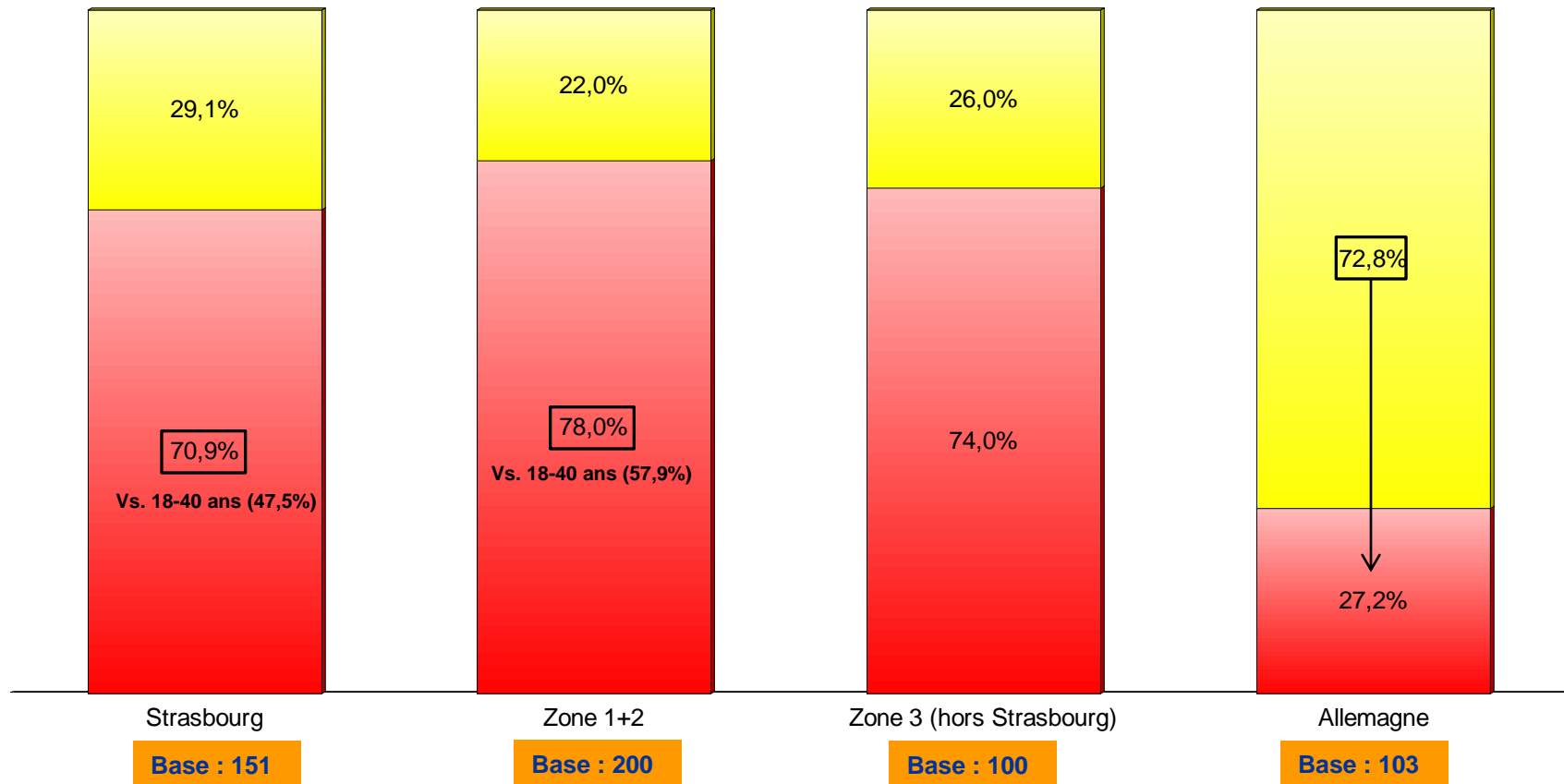


X.

## II. CONNAISSANCE DU PLAN D'EAU

## 1. Est-il connu au moins de nom ?

■ non  
■ oui



Le plan d'eau, même s'il n'est pas fréquenté, est connu au moins de nom par environ  $\frac{3}{4}$  des personnes interrogées. C'est sur la zone 1+2 proche de Plobsheim qu'il est le plus connu. En revanche, il a un vrai déficit de notoriété en Allemagne. Pour Strasbourg et zone 1+2, le site est significativement moins connu par les 18-40 ans.

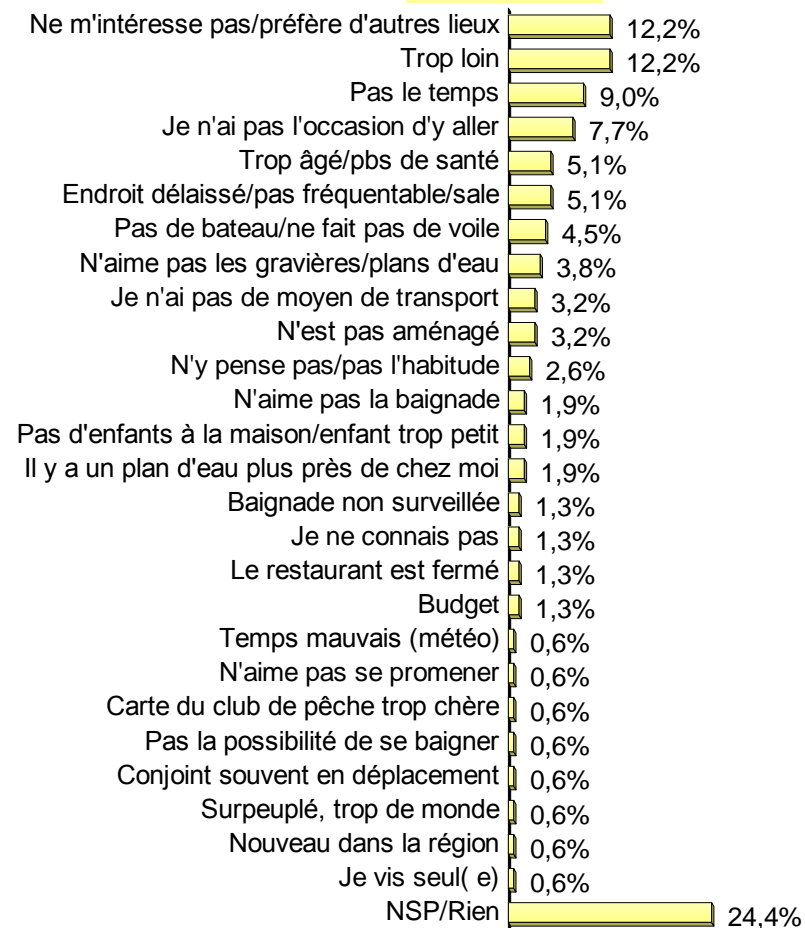
## 2. Raisons de non fréquentation

### Zone Strasbourg



Base : 107

### Zone 1+2



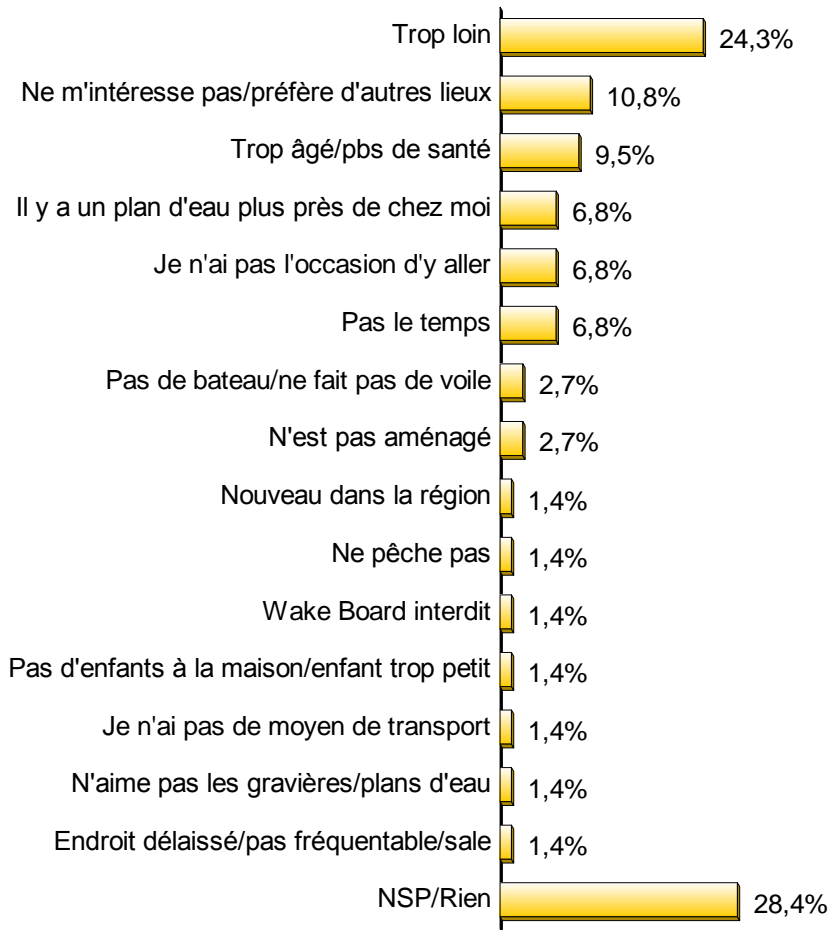
Base : 156

Seules 63,6% des strasbourgeois parviennent à formuler une raison de ne pas fréquenter le plan d'eau. C'est en premier lieu la distance entre Plobsheim et Strasbourg qui est incriminée.

On note pour les usagers potentiels de zone 1+2 des raisons de non-fréquentation plus variées, même si elles sont peu fréquemment citées.

## 2. Raisons de non fréquentation

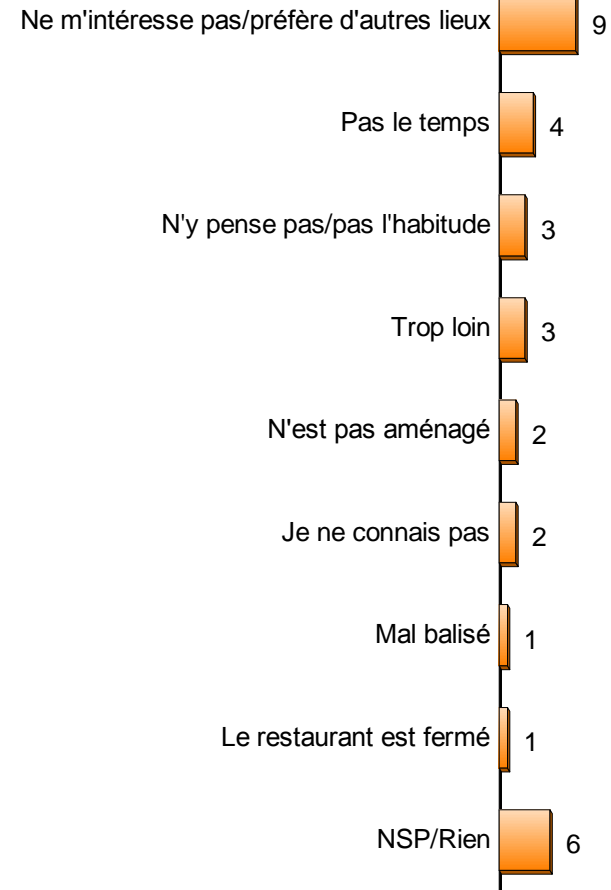
### Zone 3



Base : 74

### Bases faibles – en effectifs

### Allemagne



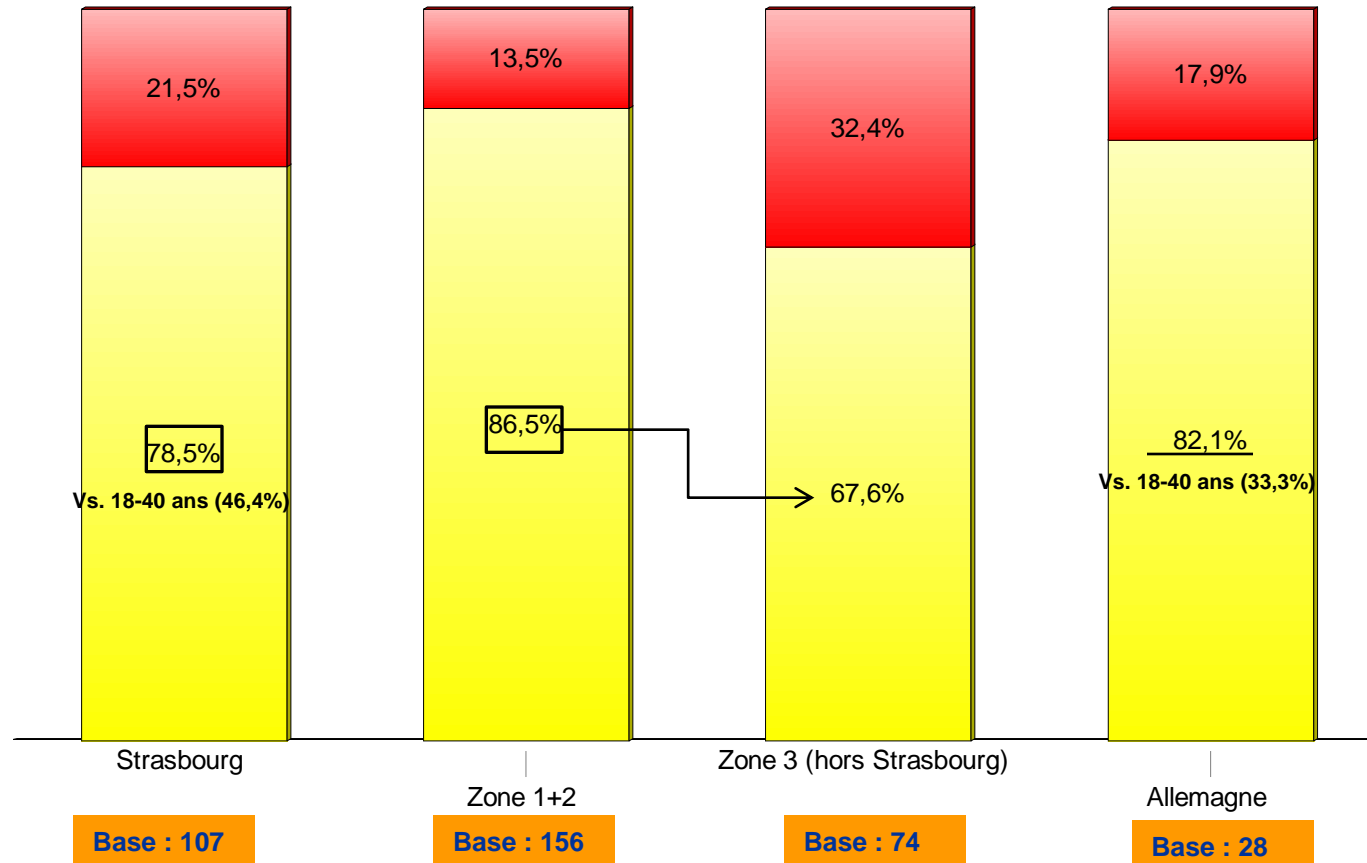
Base : 28

En zone 3 c'est la distance qui est évoquée par 1/4 des personnes.

## 3. Y sont-ils déjà allés et qu'en savent-ils?

Visite antérieure ? (base : personnes connaissant au moins de nom)

non  
oui



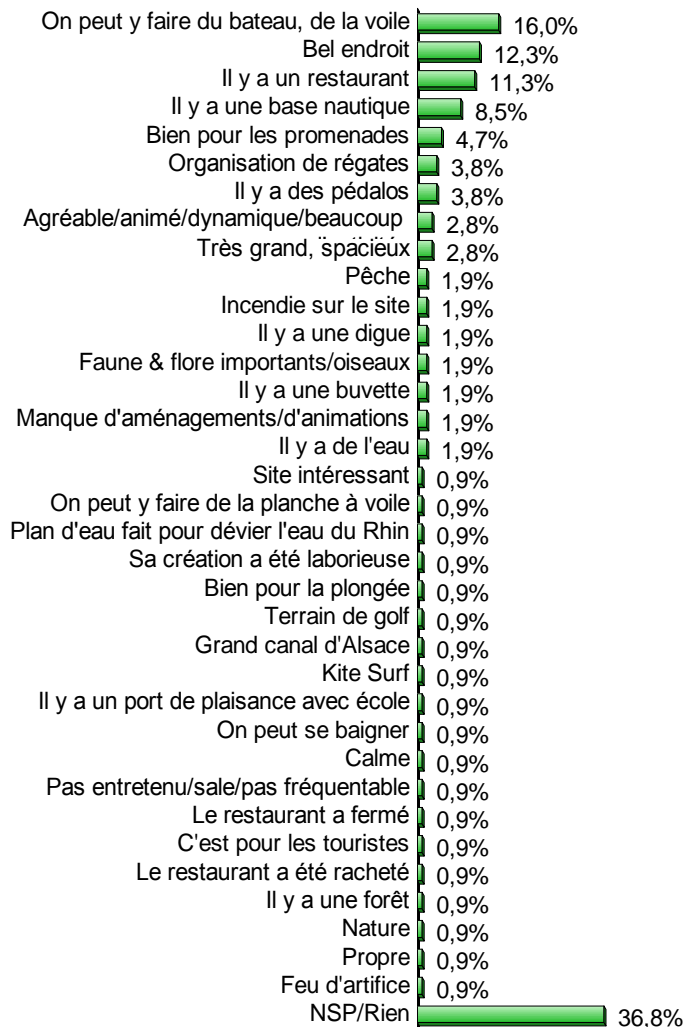
En zone 1+2, l'on semble ne pas fréquenter le plan d'eau en connaissance de cause : 67,5% des usagers potentiels s'y sont déjà rendus, contre 55,6% des usagers potentiels de Strasbourg, 50% des usagers potentiels de zone 3 et 22,3% des usagers potentiels allemands. Cette différence est significative (entre zone 1+2 et zone 3, et entre zone 1+2 et Allemagne).

Le site a été significativement moins visité par les 18-40 ans pour Strasbourg et pour l'Allemagne.

## Éléments connus

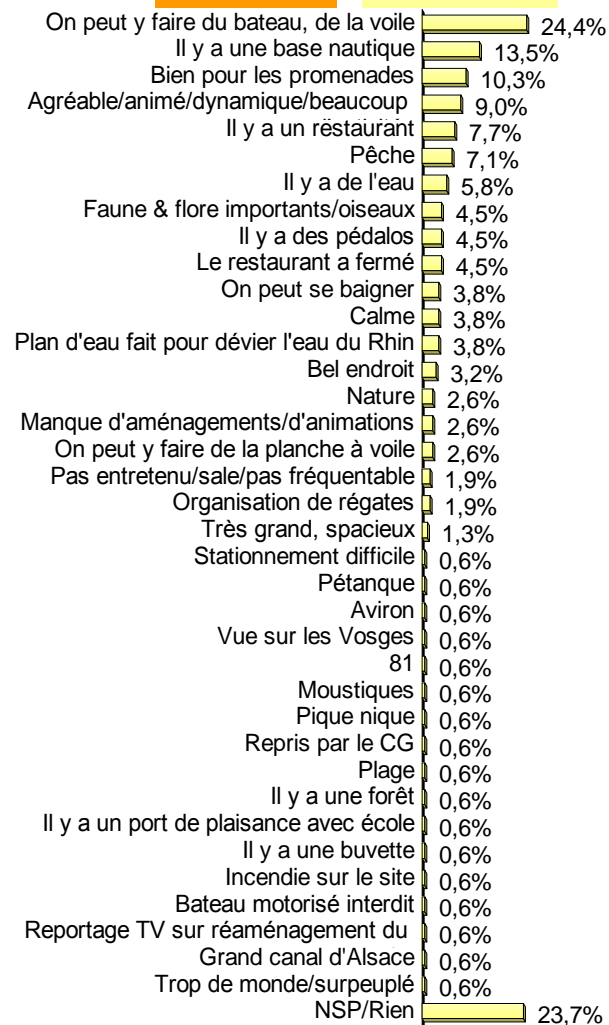
Base : 107

Zone Strasbourg



Base : 156

Zone 1+2



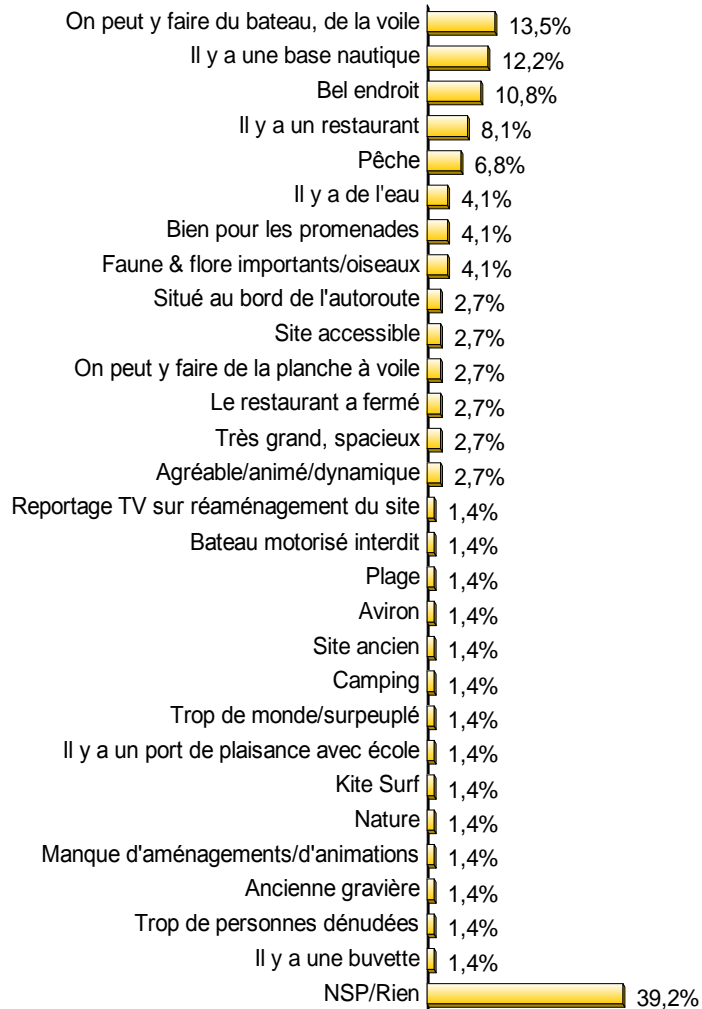
Que ce soit sur la zone Strasbourg ou 1+2, les commentaires sont principalement descriptifs (même si parfois erronés), voire positifs, et rarement négatifs. On identifie principalement le site à la pratique de la voile.

Q8. Pouvez-vous me dire tout ce que vous savez sur le site du plan d'eau de Plobsheim ?

## Éléments connus

Base : 74

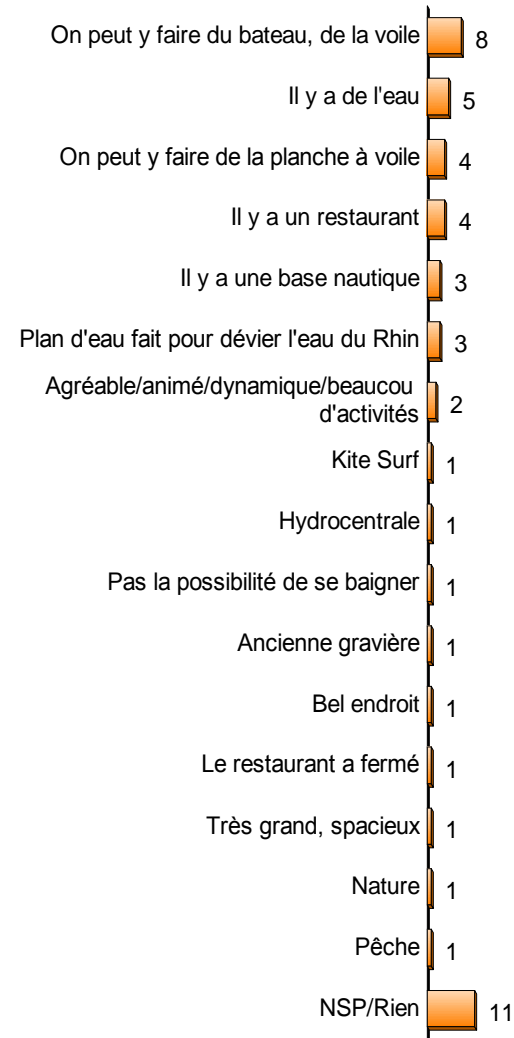
Zone 3



\* Bases faibles – en effectifs

Allemagne

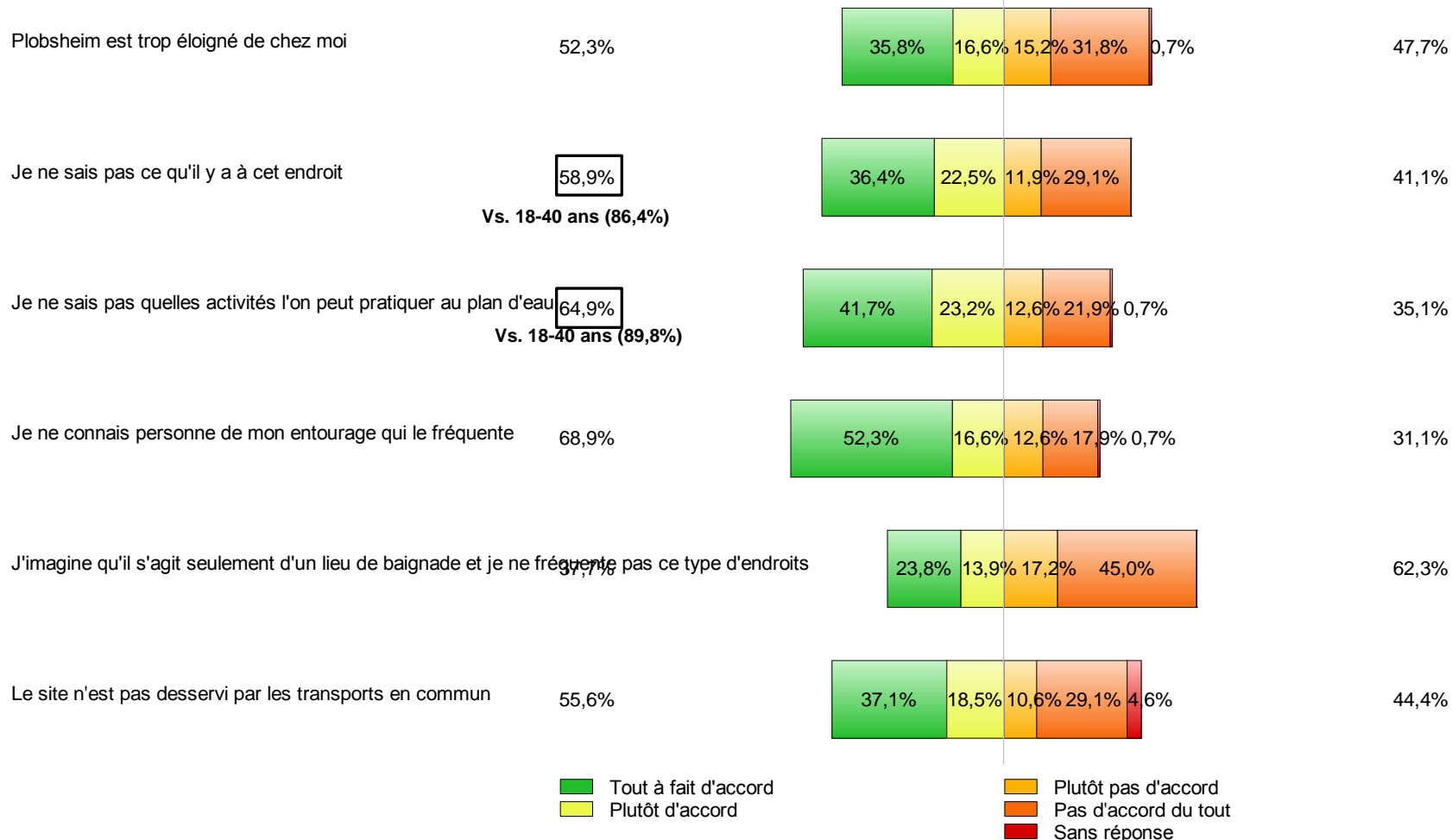
Base : 28 \*



Idem que slide précédent, on identifie Plobsheim à la pratique de la voile.

## 4. Echelle d'accord sur les raisons de non fréquentation

Zone Strasbourg



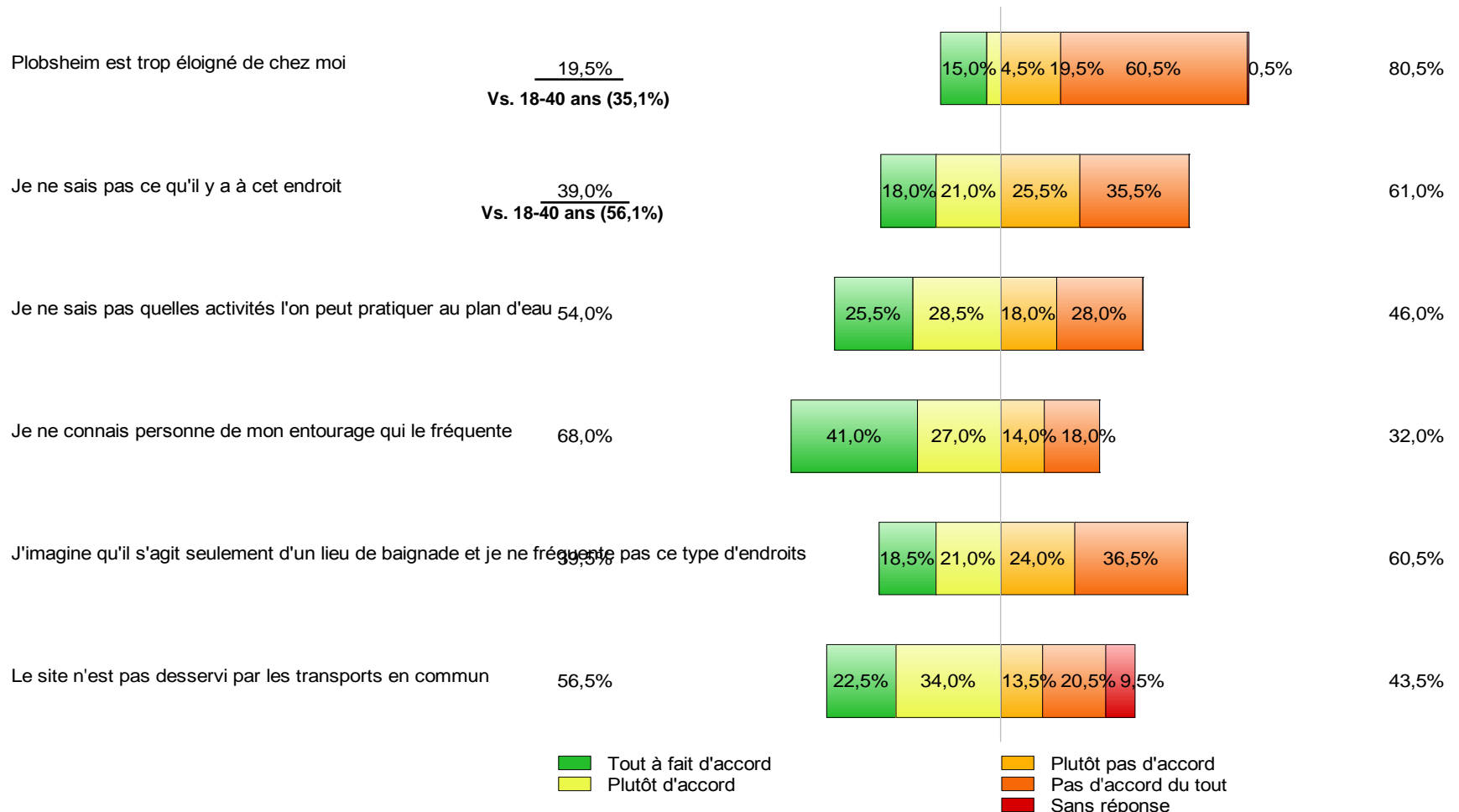
Il semblerait que c'est principalement un déficit de notoriété du site qui justifie sa non-fréquentation en assisté : il n'est pas fréquenté par l'entourage et l'on ne sait pas ce qu'on peut y faire.

Les 18-40 ans ignorent ce qu'il y a à cet endroit et quelles activités l'on peut y pratiquer de façon significativement plus importante.

**Base : 151** Q9. Voici un certain nombre de raisons citées par d'autres personnes pour justifier le fait qu'elles ne fréquentent pas le plan d'eau de Plobsheim. Pour chacune d'entre elles, vous me direz si vous êtes tout à fait d'accord, plutôt d'accord, plutôt pas d'accord ou pas d'accord du tout.

## 4. Echelle d'accord sur les raisons de non fréquentation

Zone 1+2



Idem que pour Strasbourg, déficit de notoriété – l'éloignement est évidemment moins problématique.

La méconnaissance du site est plus marquée pour les 18-40 ans – ils sont 56,1% à ne pas savoir ce qu'il y a à cet endroit.

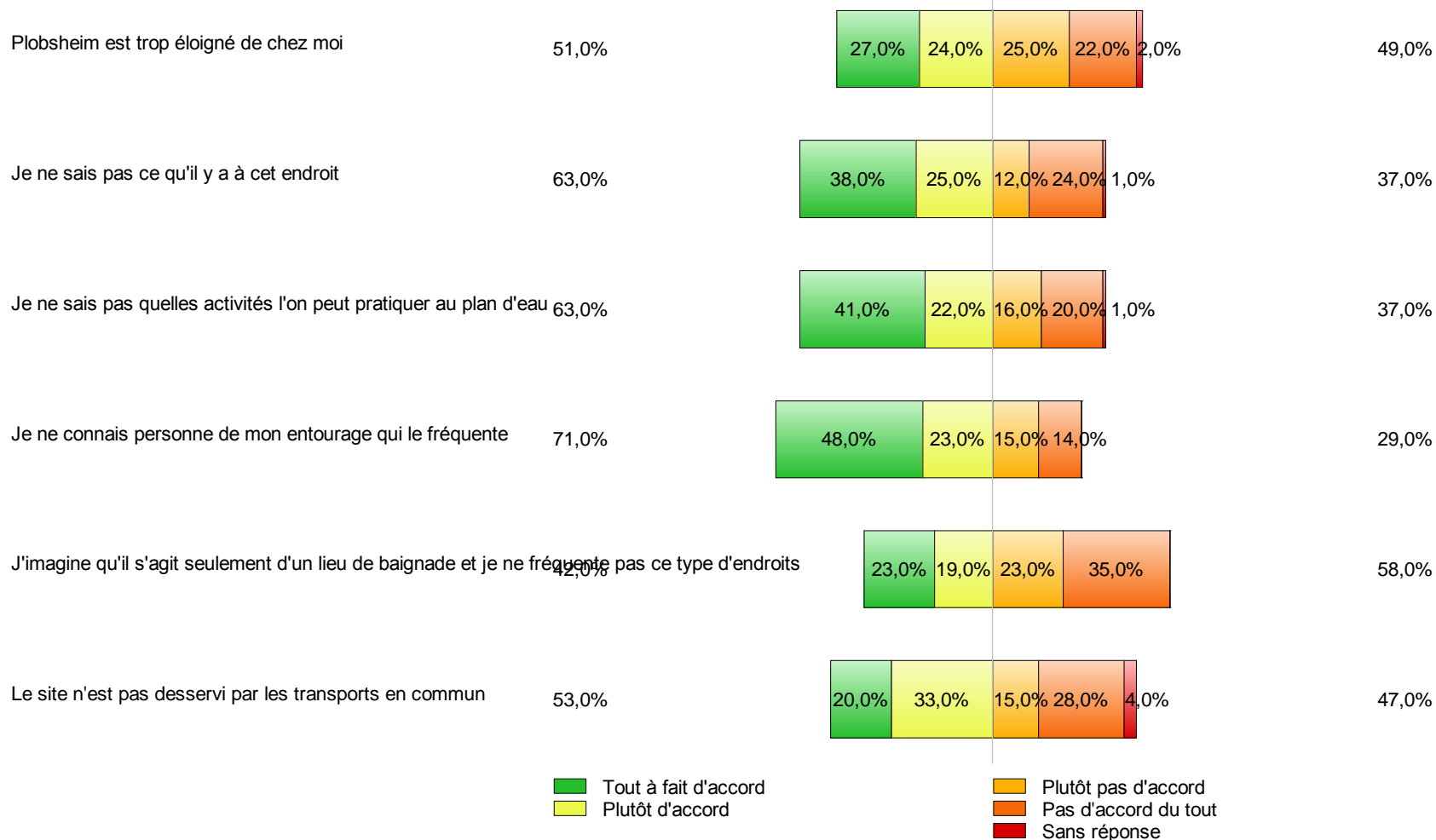
Base : 200

Q9. Voici un certain nombre de raisons citées par d'autres personnes pour justifier le fait qu'elles ne fréquentent pas le plan d'eau de Plobsheim.

Pour chacune d'entre elles, vous me direz si vous êtes tout à fait d'accord, plutôt d'accord, plutôt pas d'accord ou pas d'accord du tout.

## 4. Echelle d'accord sur les raisons de non fréquentation

Zone 3



En zone 3, même problème, accentué par le fait que 63% des personnes ne savent pas ce qu'il y a à cet endroit

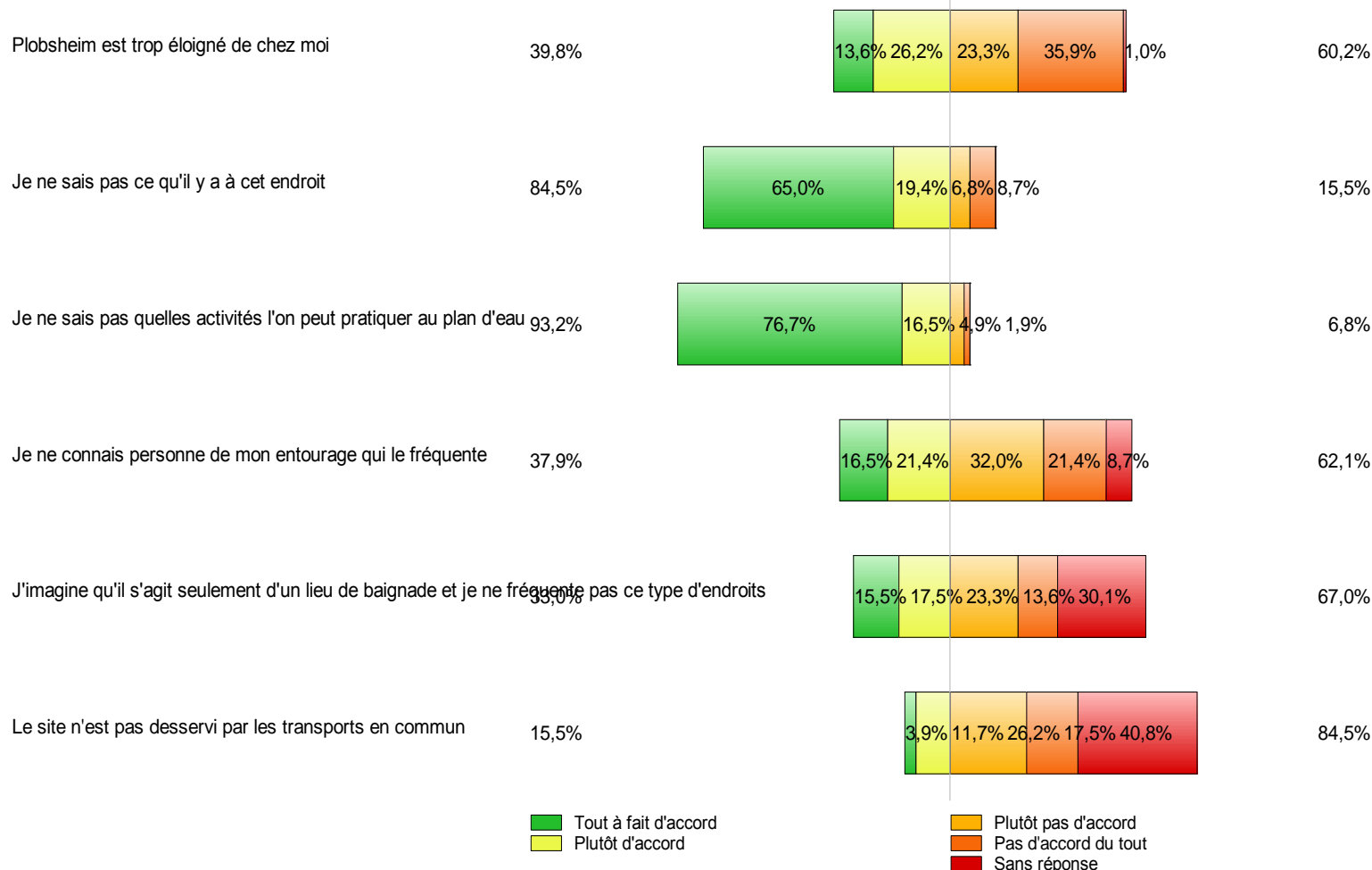
Base : 100

**Q9. Voici un certain nombre de raisons citées par d'autres personnes pour justifier le fait qu'elles ne fréquentent pas le plan d'eau de Plobsheim.**

**Pour chacune d'entre elles, vous me direz si vous êtes tout à fait d'accord, plutôt d'accord, plutôt pas d'accord ou pas d'accord du tout.**

## 4. Echelle d'accord sur les raisons de non fréquentation

Allemagne



Pour les usagers potentiels allemands le site n'est pas connu, par conséquent, avant de trouver Plobsheim trop éloigné ou de déplorer l'absence de transports en commun, l'on aimerait savoir de quoi il s'agit précisément !

Base : 103 Q9. Voici un certain nombre de raisons citées par d'autres personnes pour justifier le fait qu'elles ne fréquentent pas le plan d'eau de Plobsheim. Pour chacune d'entre elles, vous me direz si vous êtes tout à fait d'accord, plutôt d'accord, plutôt pas d'accord ou pas d'accord du tout.

## 4. Echelle d'accord sur les raisons de non fréquentation

### Synthèse total accord

	Strasbourg	1+2	3	Allemagne
Plobsheim est trop éloigné de chez moi	52,3%	19,5%	51,0%	39,8%
Je ne sais pas ce qu'il y a à cet endroit	58,9%	39,0%	63,0%	84,5%
Je ne sais pas quelles activités l'on peut pratiquer au plan d'eau	64,9%	54,0%	63,0%	93,2%
Je ne connais personne de mon entourage qui le fréquente	68,9%	68,0%	71,0%	37,9%
J'imagine qu'il s'agit seulement d'un lieu de baignade et je ne fréquente pas ce type d'endroits	37,7%	39,5%	42,0%	33,0%
Le site n'est pas desservi par les transports en commun	55,6%	56,5%	53,0%	15,5%
<b>Bases</b>	<b>151</b>	<b>200</b>	<b>100</b>	<b>103</b>

En France, sur les 3 zones, ce sont les mêmes items qui arrivent en tête : personne de l'entourage ne fréquente le site, et l'on ignore les activités que l'on peut y pratiquer. Cette tendance est accentuée sur les 18-40 ans, cible prioritaire des futurs aménagement du plan d'eau.

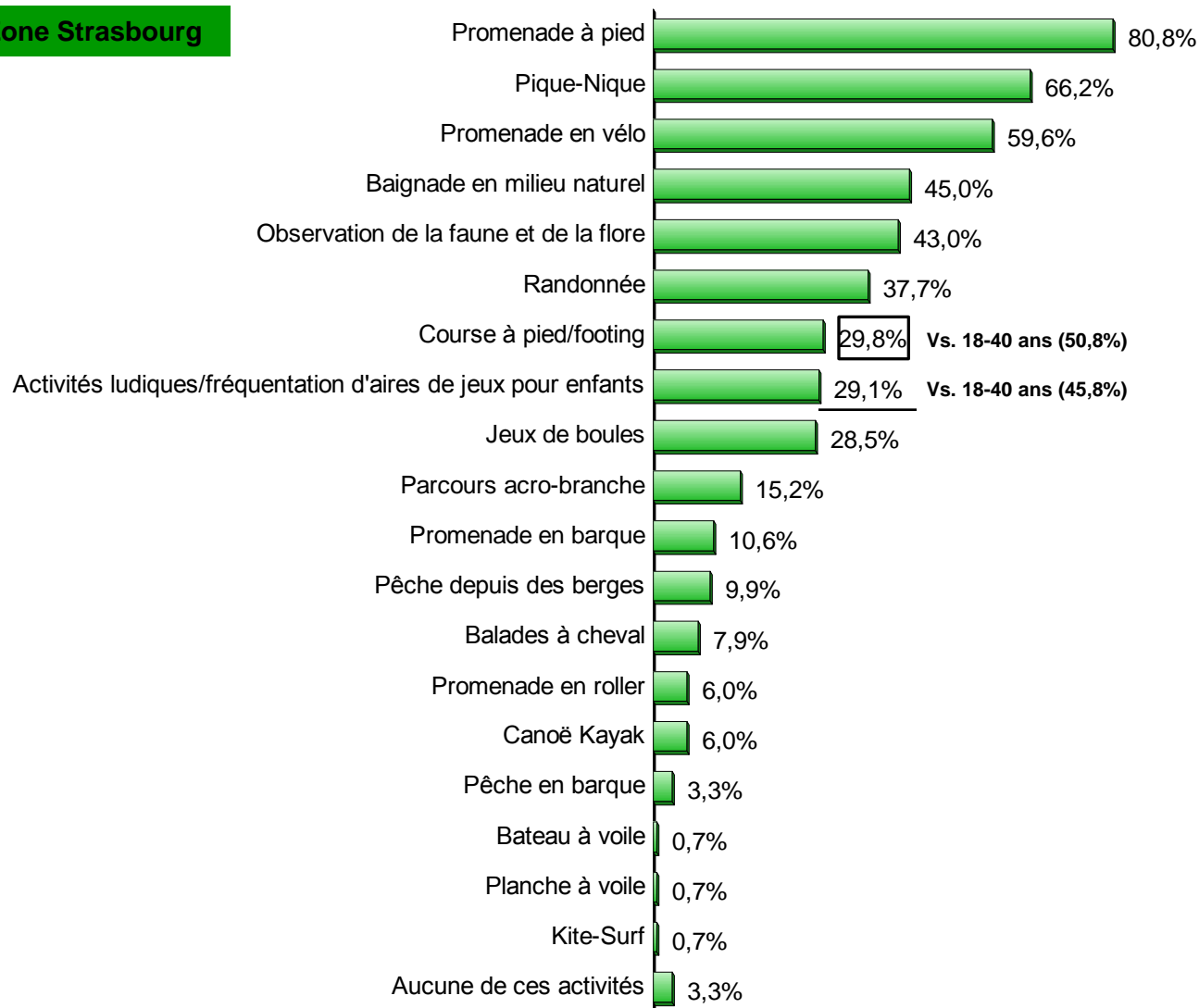
En Allemagne, le problème est autre : l'on ne sait pas de quoi il s'agit.

**Base : 103** Q9. Voici un certain nombre de raisons citées par d'autres personnes pour justifier le fait qu'elles ne fréquentent pas le plan d'eau de Plobsheim.  
Pour chacune d'entre elles, vous me direz si vous êtes tout à fait d'accord, plutôt d'accord, plutôt pas d'accord ou pas d'accord du tout.

## **III. ACTIVITES PRATIQUEES ET ENDROITS FREQUENTES**

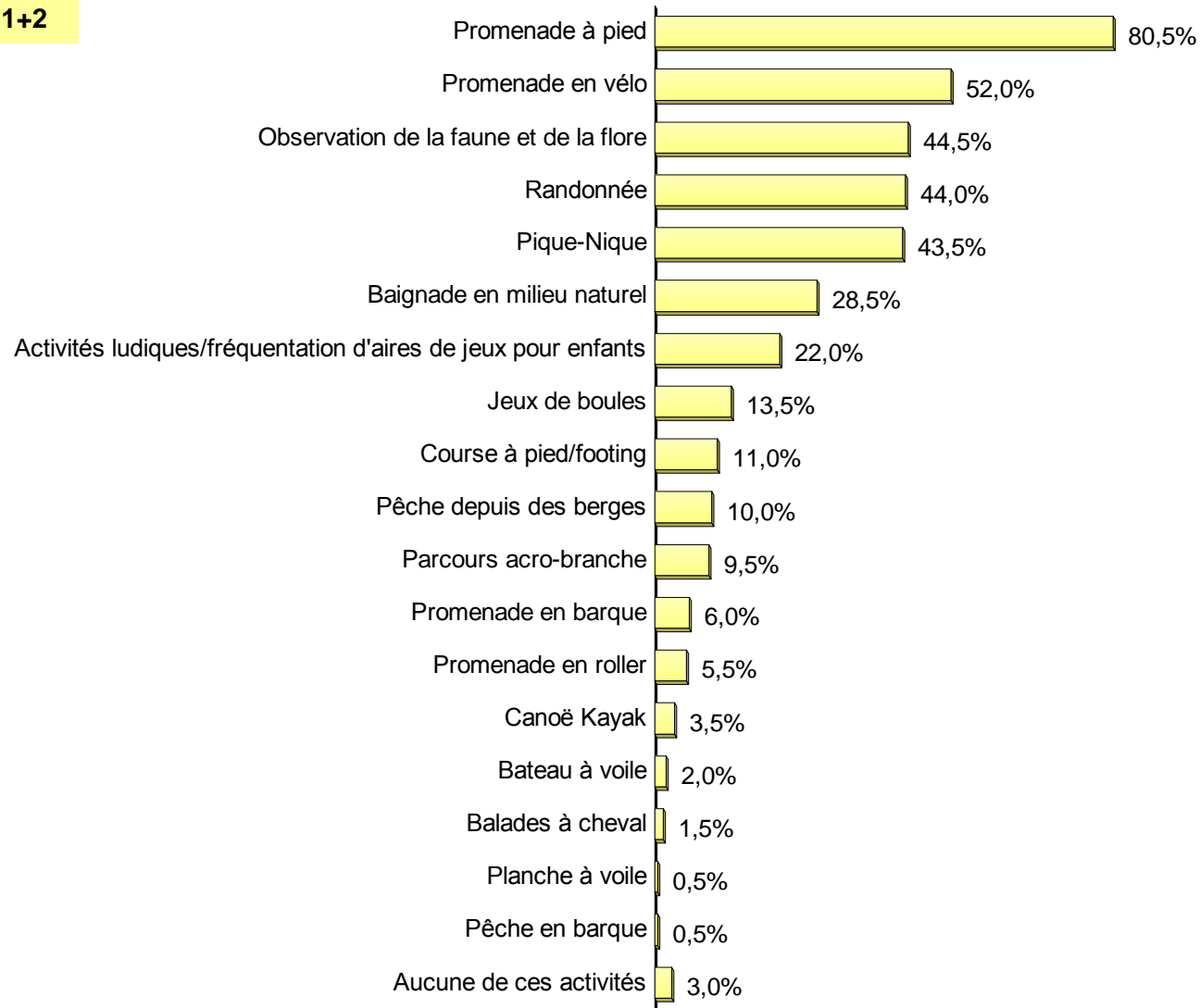
## 1. Activités pratiquées

Zone Strasbourg



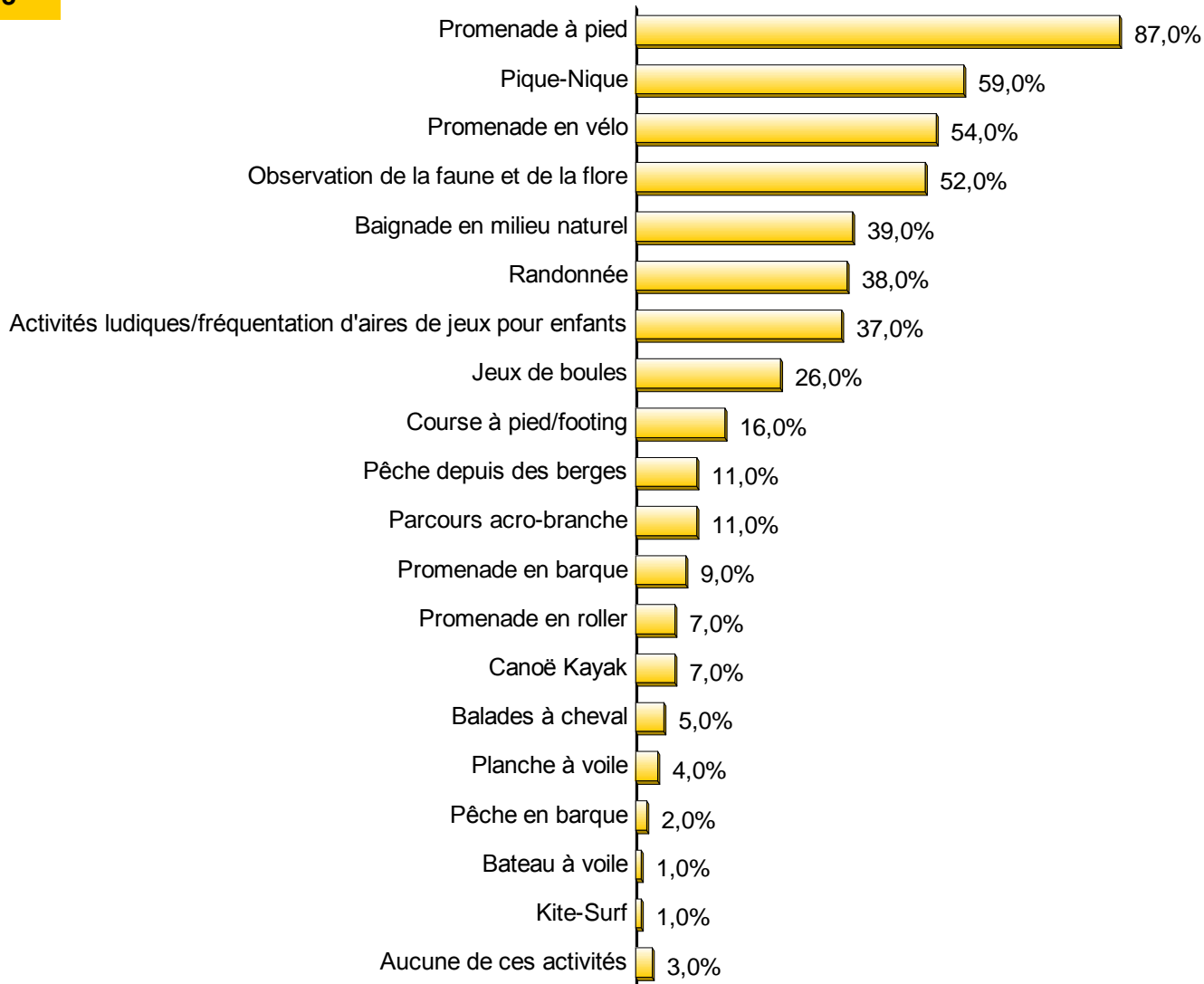
## 1. Activités pratiquées

Zone 1+2



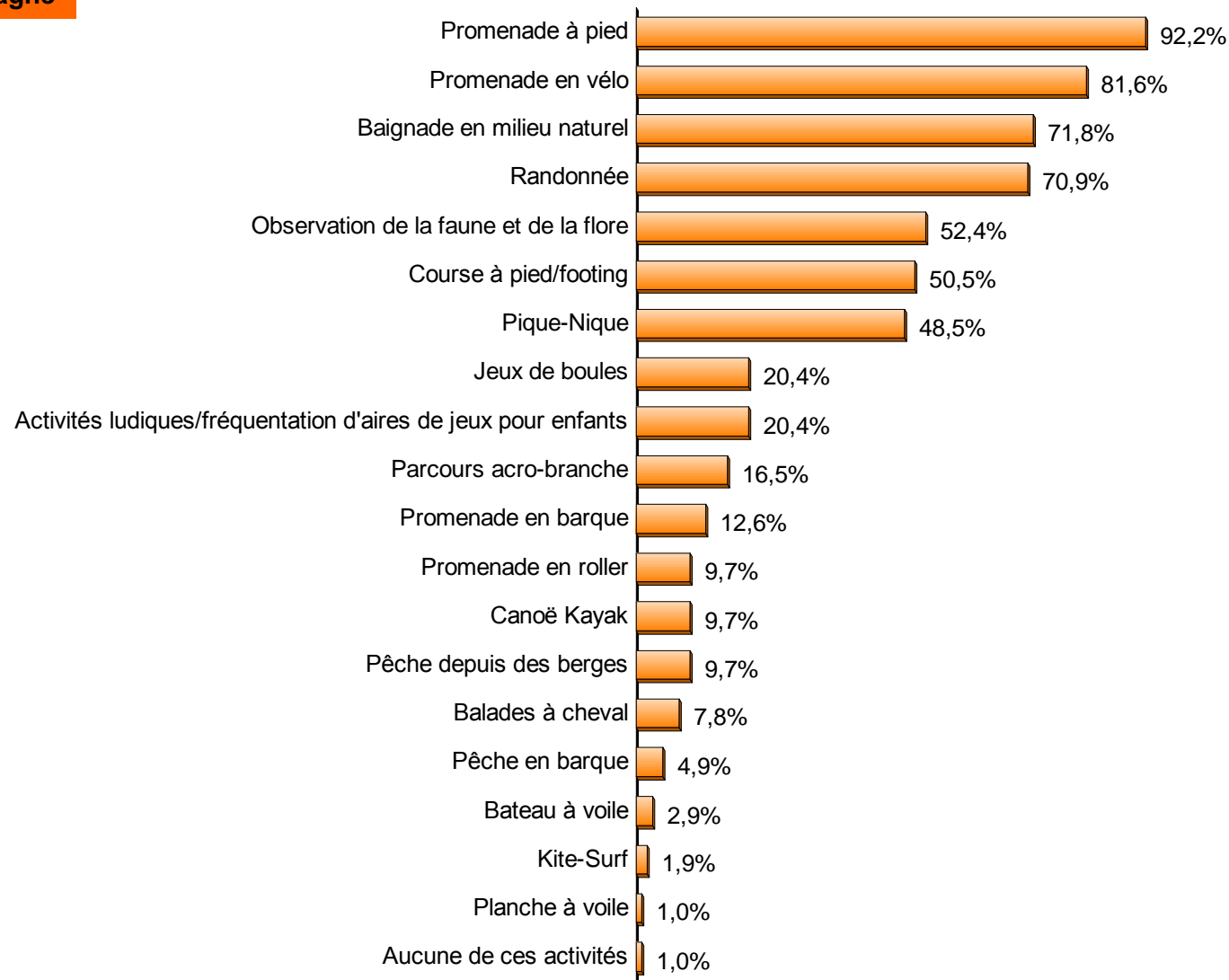
## 1. Activités pratiquées

### Zone 3



## 1. Activités pratiquées

### Allemagne



## 2. Site / endroits fréquentés

➤ Pour la promenade à pieds

### Zone Strasbourg

Vosges	32	Obernai	1
Parc de l'Orangerie Strasbourg	15	Obernai (forêt de)	1
NSP	12	Parc du Kurgarten (Strasbourg)	1
Strasbourg	11	Parc Friedel Illkirch	1
Parc des 2 rives	7	Place de Haguenau (Strasbourg parc)	1
Parc de la Citadelle	6	Plobsheim (forêt de)	1
Forêt Noire, Schwarzwald	5	Rhin (bord du)	1
Ailleurs en France, Vacances	4	Rhin à Strasbourg	1
Baggersee (Lac d'Illkirch)	4	Rhinau (forêt de)	1
Bruche (canal)	4	Schiltigheim	1
Mont St Odile	3	Schirmek (forêt de)	1
Neuhof (forêt de)	3	Stotzheim	1
Parc de Pourtalès	3	Strasbourg (Parcours santé)	1
Robertsau (forêt de)	3	Wantzenau	1
Wantzenau (forêt de)	3	Wasselonne (forêt de)	1
Cronenbourg Parc	2		
Forêts SP	2		
Reichstett	2		
Robertsau	2		
Allemagne	1		
Alsace, pistes cyclables	1		
Ballastière (Plan d'eau Hoenheim, Bischheim)	1		
Bruche (vallée)	1		
Brumath	1		
Colroy la Roche	1		
Eschau	1		
Grendelbruch	1		
Hautepierre	1		
Hohwald	1		
Ill (berges de l')	1		
Illwald	1		
Le Ried	1		
Lieu privé, chez moi	1		
Lingolsheim	1		
Neudorf	1		
Obernai	1		

Base : 123

### Zone 1+2

Vosges	40	Barr (forêt)	1
Parc de l'Orangerie Strasbourg	22	Bouxwiller	1
NSP	15	Canal Marne au Rhin	1
Neuhof (forêt de)	8	Geispolsheim (étang)	1
Baggersee	7	Geispolsheim (forêt)	1
Ostwald	6	Gengenbach	1
Lieu privé, chez moi	5	Gerstheim	1
Canal du Rhône au Rhin	5	Goldscheuer (gravière)	1
Lipsheim	5	Hindisheim (forêt de)	1
Parc des 2 rives	4	Hipsheim	1
Illkirch (forêt de)	4	Ichtratzheim	1
Forêt Noire, Schwarzwald	3	Ill	1
Ailleurs en France, Vacances	3	ILLKIRCH (Illlidae)	1
Mont St Odile	3	Kochersberg	1
Eschau	3	Krafft	1
Rhin (bord du)	3	Lipsheim (forêt)	1
Achard (lac)	3	Matzenheim (étang de)	1
Erstein (forêt)	3	Mittelbergheim	1
Geispolsheim	3	Ostwald (Château de l'III)	1
ILLKIRCH	3	Ottrott	1
Parc de la Citadelle	2	Parc Schulmeister (Strasbourg)	1
Bruche (vallée)	2	Petite Perre	1
Champ du Feu	2	Pont Pflimlin	1
Krafft (forêt de)	2	Wolfisheim	1
Krittwald (forêt)	2		
Saverne	2		
Robertsau (forêt de)	1		
Alsace, pistes cyclables	1		
Hohwald	1		
Illwald	1		
Le Ried	1		
Obernai	1		
Obernai (forêt de)	1		
Parc Friedel Illkirch	1		

Base : 161

## 2. Site / endroits fréquentés

### ↳ Pour la promenade à pieds

#### Zone 3

NSP	32
Achard (lac)	8
Bischheim	5
Achenheim	4
Altheim	3
Bischholtz	3
Cronenbourg	3
Allemagne (gravière)	2
Alsace, pistes cyclables	2
Ballastière	2
Bettenbach	2
Canal Marne au Rhin	2
Ebersheim	2
Mutzig	2
Sélestat (lac)	2
Achern	1
Ailleurs en France, Vacances	1
Allemagne	1
Altenheim	1
Altenheim (gravière)	1
Altorf	1
Andlau	1
Auenheim (forêt)	1
Barr (forêt)	1
Brumath	1
Brumath Parc aventure	1
CUS	1
Ernolsheim	1

Forêt Noire, Schwarzwald	1
Gaugenheim (forêt)	1
Geispolsheim	1
Geispolsheim (forêt)	1
Gerstheim	1
Gerstheim (barrage de)	1
Hohwald	1
Huttenheim (Plan d'eau)	1
Ill (canal de)	1
Karlsruhe	1
Meinau	1
Neuried	1
Niederbronn (Château de)	1
Parc de Pourtalès	1
Parc des Contades (Strasbourg)	1
Place de Haguenau (Strasbourg parc)	1
Rammersweier (près Offenbourg)	1

#### Allemagne

Allemagne (gravière)	22
Achenheim	17
Cronenbourg	12
Nordsee	11
NSP	7
Oberaslach	6
Kinzig	5
Baggersee (Lac d'Ilk Kirch)	3
Offenbourg (gravière SP)	3
Ailleurs en France, Vacances	2
Haguenau	2
Krafft	2
Obernai (forêt de)	2
Brumath (étang, plan d'eau)	1
Gengenbach	1
Gerstheim (forêt)	1
Goldscheuer (club de pêche à)	1
Griesheim (gravière)	1
Hangenbieten	1
Mittelbergheim	1
Neudorf	1
Nordhouse	1
Offenbourg (Angelverein)	1
Ostwald (Natura Park)	1
Ottrott	1
Parc des Contades (Strasbourg)	1
Rhin (bateau)	1
Rhinau (Ill)	1
Robertsau	1

Base : 86

Base : 95

## 2. Site / endroits fréquentés

### ↳ Pour la promenade en vélo

#### Zone Strasbourg

Parc de l'Orangerie Strasbourg	13
Alsace, pistes cyclables	11
Strasbourg	11
NSP	7
Canal du Rhône au Rhin	4
Neuhof (forêt de)	4
Parc de Pourtalès	4
Parc des 2 rives	3
Vosges	3
Bruche (canal)	2
Bruche (vallée)	2
CUS	2
Erstein	2
ILLKIRCH	2
Robertsau (forêt de)	2
Strasbourg (autour de)	2
Wantzenau (forêt de)	2
Baggersee (Lac d'Ilkirsch)	1
Champ du Feu	1
Cronembourg	1
Eckbolsheim	1
Erstein (canaux)	1
Eschau	1
Forêts SP	1
Ill (berges de l')	1
Lieu privé, chez moi	1
Markstein	1
Mittelhausbergen	1
Mont St Odile	1
Mulhouse	1
Neudorf	1
Parc de la Citadelle	1
Plobsheim	1
Rhin (bord du)	1
Rhin à Strasbourg	1
Schiltigheim	1
Stockfeld (forêt de)	1
Wantzenau	1
Wissembourg	1

Base : 90

#### Zone 1+2

Alsace, pistes cyclables	10
Erstein	10
Ostwald	8
Eschau	6
ILLKIRCH	6
Neuhof (forêt de)	6
NSP	5
Geispolsheim	5
Vosges	5
Bruche (vallée)	4
Canal du Rhône au Rhin	4
Ill (berges de l')	4
Rhin (bord du)	4
Fegersheim	3
Le Ried	3
Strasbourg	3
Illkirch (forêt de)	2
Krafft (forêt de)	2
Lipsheim	2
Wolfisheim	2
Ailleurs en France, Vacances	1
Canal Marne au Rhin	1
Colmar	1
Gerstheim	1
Gerstheim (forêt)	1
Hardt	1
Ichtratzheim	1
Ilkirsch (canal de)	1
Kochersberg	1
Krafft	1
Krittwald (forêt)	1
Limersheim	1
Marckolsheim	1
Matzenheim	1
Molsheim	1
Mommenheim (forêt de)	1
Mont St Odile	1
Obenheim	1
Obernai	1
Osthouse	1
Parc des 2 rives	1
Saverne	1

Base : 104

## 2. Site / endroits fréquentés

### ↳ Pour la promenade en vélo

#### Zone 3

Bruche (vallée)	7
Vosges	7
Alsace, pistes cyclables	4
Obernai	3
Parc de l'Orangerie Strasbourg	3
Parc de Pourtalès	3
Rhin (bord du)	3
Bruche (canal)	2
Canal Marne au Rhin	2
CUS	2
Le Ried	2
Ailleurs en France, Vacances	1
Altorf	1
Benfeld	1
Blaesheim	1
Canal du Rhône au Rhin	1
Champenay	1
Ernolsheim	1
Haguenau	1
HUTTENHEIM	1
Kertzfeld	1
Lingolsheim	1
Matzenheim (forêt)	1
Molsheim	1
Mont St Odile	1
Ostwald	1
Parc des 2 rives	1
Rhin Allemagne	1
Rhinau (forêt de)	1
Robertsau	1
Rosheim	1
Saales (Col de)	1
Strasbourg Piste des Forts	1
Wantzenau	1
Wolfisheim	1

Base : 54

#### Allemagne

Pistes cyclables Offenburg-Goldscheuer-Kehl-Strasbourg	15
NSP	9
Offenburg	9
Rhin Allemagne	9
Rhin (bord du)	7
Forêt Noire, Schwarzwald	6
Ortenau	6
Alsace, pistes cyclables	4
Kehl	4
Achern	2
Eschau	2
Forêts SP	2
Gengenbach	2
Parc des 2 rives	2
Plobsheim	2
Vosges	2
Ailleurs en France, Vacances	1
Auenheim (forêt)	1
Bodensee	1
Elbs Wanderweg	1
Erstein	1
Hanauerland	1
Le Ried	1
Offenburg (forêt)	1
Parc de l'Orangerie Strasbourg	1
Rhin à Strasbourg	1
Rhin des 2 côtés	1
Rohrschollen (île)	1
Strasbourg	1
Waltersweierer	1
Weier (vers Offenburg)	1

Base : 84

## 2. Site / endroits fréquentés

### ↳ Pour la promenade en roller

#### Zone Strasbourg

Strasbourg	4
NSP	1
Alsace, pistes cyclables	1
ILLKIRCH	1
Molsheim (canal de)	1
Parc des 2 rives	1

Base : 8

#### Zone 3

Alsace, pistes cyclables	2
Molsheim	2
NSP	1
Bruche (canal)	1
Parc de l'Orangerie Strasbourg	1
Parc des 2 rives	1
Vosges	1

Base : 11

#### Zone 1+2

NSP	2
ILLKIRCH	2
Ailleurs en France, Vacances	1
Alsace, pistes cyclables	1
Bruche (vallée)	1
Canal du Rhône au Rhin	1
Canal Marne au Rhin	1
Krafft	1
Rosheim	1

Base : 11

#### Allemagne

Offenburg	3
Pistes cyclables Offenburg-Goldscheuer-Kehl-Strasbourg	3
Kehl	1
Le Ried	1
Rhin (bord du)	1
Rhin Allemagne	1

Base : 10

## 2. Site / endroits fréquentés

### ↳ Pour la course à pied/footing

#### Zone Strasbourg

Parc de l'Orangerie Strasbourg	9
Strasbourg	6
Baggersee	4
Bruche (canal)	2
Neuhof (forêt de)	2
Parc de la Citadelle	2
Parc de Pourtalès	2
NSP	1
Ailleurs en France, Vacances	1
Alsace, pistes cyclables	1
Canal du Rhône au Rhin	1
Cronenbourg Parc	1
Forêts SP	1
Hautepierre	1
Illkirch (canal de)	1
Lingolsheim	1
Mont St Odile	1
Montagne Verte	1
Obernai	1
Ostwald	1
Parc des 2 rives	1
Parc des Contades (Strasbourg)	1
Rhin (bord du)	1
Robertsau	1
Robertsau (forêt de)	1
Stockfeld (forêt de)	1
Strasbourg (Parcours santé)	1
Strasbourg Stade de la Rotonde	1
Vosges	1
Waldeck	1

**Base : 45**

#### Zone 1+2

NSP	3
Ostwald	3
Canal du Rhône au Rhin	2
Neuhof (forêt de)	2
Alsace, pistes cyclables	1
Bruche (vallée)	1
Canal Marne au Rhin	1
Erstein (environs d')	1
Eschau	1
Geispolsheim	1
Gerstheim (Parcours santé)	1
Illkirch (canal de)	1
Illkirch (forêt de)	1
Osthouse	1
Ostwald (Parcours santé)	1
Rhin (bord du)	1
Wantzenau	1

**Base : 22**

## 2. Site / endroits fréquentés

↪ Pour la course à pied/footing

Zone 3

Allemagne

Base : 16

Base : 52

## 2. Site / endroits fréquentés

### ↳ Pour la promenade en barque

#### Zone Strasbourg

Parc Alsace SP	10
Parc de l'Orangerie Strasbourg	3
ILLKIRCH	1
Lac Blanc	1
Vieux Rhin, Alt Rhein	1

**Base : 16**

#### Zone 3

Parc de l'Orangerie Strasbourg	3
NSP	1
Colmar	1
Gerardmer	1
ILLHAEUSERN	1
Vosges	1

**Base : 9**

#### Zone 1+2

Ill	4
Ailleurs en France, Vacances	2
Colmar	1
Erstein	1
Lieu privé, chez moi	1
Parc de l'Orangerie Strasbourg	1
Rhinau (bras morts du Rhin)	1

**Base : 14**

#### Allemagne

Rhin (bateau)	4
Rhin Allemagne	3
Ailleurs en France, Vacances	2
Bodensee	2
Dundenheim (gravière)	1
Goldscheuer (gravière)	1
Nordsee	1
Strasbourg	1
Titisee Allemagne	1
Vieux Rhin, Alt Rhein	1

**Base : 13**

## 2. Site / endroits fréquentés

### ↳ Pour le bateau à voile

#### Zone Strasbourg

Ailleurs en France, Vacances	1
------------------------------	---

Base : 1

#### Zone 3

Rhin (bateau)	1
---------------	---

Base : 1

#### Zone 1+2

Ailleurs en France, Vacances	2
NSP	1
Rhin (bateau)	1

Base : 4

#### Allemagne

Ailleurs en France, Vacances	1
Altenheim (gravière)	1
Bodensee	1

Base : 3

## 2. Site / endroits fréquentés

### ↳ Pour la planche à voile

#### Zone Strasbourg

Ailleurs en France, Vacances	1
------------------------------	---

Base : 1

#### Zone 3

Ailleurs en France, Vacances	3
Rhin	1

Base : 4

#### Zone 1+2

NSP	1
-----	---

Base : 1

#### Allemagne

Ailleurs en France, Vacances	1
------------------------------	---

Base : 1

## 2. Site / endroits fréquentés

### ↳ Pour le kite-surf

#### Zone Strasbourg

Ailleurs en France, Vacances	1
------------------------------	---

Base : 1

#### Zone 3

Rhin	1
------	---

Base : 1

#### Zone 1+2



#### Allemagne

Tunisee Freiburg	1
Nordsee	1

Base : 2

## 2. Site / endroits fréquentés

### ↳ Pour le canoë-Kayak

#### Zone Strasbourg

NSP	3
III	3
Vacances, ailleurs en France	2
Nordhouse	1
Club du Heyritz Strasbourg	1

Base : 9

#### Zone 3

Vacances, ailleurs en France	3
Strasbourg SP	1
Ebersmunster	1
Ried	1
NSP	1

Base : 7

#### Zone 1+2

NSP	4
III	3

Base : 7

#### Allemagne

Altrhein	6
Vacances	2
Gravières SP	1
Strasbourg SP	1

Base : 10

## 2. Site / endroits fréquentés

### ↳ Pour la pêche en barque

#### Zone Strasbourg

NSP	2
Vosges	1
Vacances	1
Camping de Bitche	1

Base : 5

#### Zone 3

Vieux Rhin	1
Bruche	1

Base : 2

#### Zone 1+2

NSP	1
-----	---

Base : 1

#### Allemagne

Leutesheim	1
Eckartsweiersee	1
Tunisee Freiburg	1
Angelverein Offenburg	1
Marlen	1
Pont Pflimlin	1

Base : 5

## 2. Site / endroits fréquentés

### ↳ Pour la pêche depuis les berges

#### Zone Strasbourg

Vacances	4
NSP	3
Vosges	2
Etang près Montagne Verte	1
Bras morts du Rhin à Rhinau	1
Bruche	1
Eckbolsheim	1
Etang de Wisches	1

Base : 14

#### Zone 1+2

Ill	5
Etang privé	3
Etang Geispolsheim	2
Rhin	2
NSP	2
Etang Nordhouse	2
Plan d'eau Reichstett	1
Vacances	1
Etang Brumath	1
Gravière Krautergersheim	1
Ile du Rohrschollen	1

Base : 20

## 2. Site / endroits fréquentés

↳ Pour la pêche depuis les berges

### Zone 3

Bruche	3
NSP	2
Vosges	2
Eckbolsheim	1
Koenigshoffen	1
Hoenheim	1
Rhin	1
Vieux Rhin	1

Base : 11

### Allemagne

Rhin	2
Club de pêche Leutesheimer Altrhei	1
Club de pêche Hesselhurst	1
Club de pêche Offenburg	1
Marlen	1
Club de Goldscheuer	1
Etang privé Goldscheuer	1
Pont Pflimlin	1
Gravières SP	1

Base : 10

## 2. Site / endroits fréquentés

### ↳ Pour la baignade

#### Zone Strasbourg

NSP	12
Hoenheim	10
Baggersee (Lac d'Illkirch)	9
Ballastière	8
Parc des 2 rives	5
Krautergersheim (gravière)	5
Vieil Armand	4
Pfastatt	3
Achard (lac)	2
Vosges	2
Auenheim (forêt)	2
Gengenbach	2
Strasbourg	2
Andlau	1
Bitche (camping)	1
Erstein	1
Hanau (étang de)	1
Ostwald (Château de l'Ill)	1
Rhin à Strasbourg	1
Robertsau (forêt de)	1
Rosheim	1
Strasbourg Stade de la Rotonde	1
Waltersweiler	1

Base : 68

#### Zone 1+2

NSP	24
Achard (lac)	4
Gravière SP	4
Hardt	4
Gerstheim	3
Auenheim	2
CUS	2
Ebersmunster	2
Fegersheim	2
Hohwald	2
Pont Pflimlin	2
Hardt Allemagne	1
Ostwald (lac)	1
Bruche (vallée)	1
Elbs Wanderweg	1
Geispolsheim (forêt)	1
Gravière de Schutterwald	1
Gravière en Allemangne SP	1
Kertzfeld	1
Ortenau	1
Ridewald	1
Vieux Rhin, Alt Rhein	1

Base : 57

## 2. Site / endroits fréquentés

### ↳ Pour la baignade

#### Zone 3

Achenheim	8
Achard (lac)	5
Benfeld	5
Schiltigheim (Piscine)	4
Allemagne	4
Pont Pflimlin	4
Ballastière	2
Gerstheim	2
Hohneck	2
Vieux Rhin, Alt Rhein	2
Barr	1
Ebersheim	1
Forêts Rhénanes	1
Krafft (Plan d'eau)	1
Lampertheim	1
Ottrott	1
Saverne	1

**Base : 39**

#### Allemagne

Erstein (piscine)	21
Ettenheim	9
Fegersheim	8
Gifizee Offenburg	5
Forêt Noire, Schwarzwald	5
Forêts SP	5
Niederschopfheim (gravière)	4
Bitche (camping)	3
Lipsheim (forêt)	3
Neudorf	3
Offenburg Freibad "Durbach"	2
Ichenheim (See)	2
Krafft (forêt de)	2
Oberkirch	2
Obernai (forêt de)	2
Offenburg	2
Waldhoff	2
Waltersweiler	1
Rheinau (gravière)	1
Forêts Rhénanes	1
Gaugenheim (forêt)	1
ILLKIRCH	1
Krautergersheim	1
Mulhouse	1
Offenburg Burgerwaldsee	1
Rammersweier (près Offenburg)	1

**Base : 74**

## 2. Site / endroits fréquentés

### ↳ Pour le pique-nique

#### Zone Strasbourg

NSP	28
Vosges	19
Parc de l'Orangerie Strasbourg	9
Lieu privé, chez moi	6
Baggersee (Lac d'Illkirch)	5
Parc de Pourtalès	5
Achard (lac)	4
Mont St Odile	3
Parc des 2 rives	3
Bruche (vallée)	2
Parc des Contades (Strasbourg)	2
Strasbourg	2
Allemagne	1
Ballastière	1
Bruche (canal)	1
Champ du Feu	1
Cigoland	1
Forêt Noire, Schwarzwald	1
Hanau (étang de)	1
Hautepierre	1
Hohwald	1
Montagne Verte	1
Neuhof (forêt de)	1
Obernai (forêt de)	1
Parc de la Citadelle	1
Rhin (bord du)	1
Rhinau	1
Rhinau (forêt de)	1
Robertsau	1
Robertsau (forêt de)	1
Stotzheim	1
Strasbourg (forêt de)	1

Base : 100

#### Zone 1+2

Vosges	32
NSP	13
Achard (lac)	6
Baggersee	4
Champ du Feu	4
Rhin (bord du)	4
Forêt Noire, Schwarzwald	3
Parc de l'Orangerie Strasbourg	3
Ailleurs en France, Vacances	2
Lieu privé, chez moi	2
Parc des 2 rives	2
Bruche (vallée)	1
Brumath (étang, plan d'eau)	1
Ebersheim	1
Erstein (environs d')	1
Erstein (piscine)	1
Gaugenheim (forêt)	1
Geispolsheim	1
Goldscheuer (gravière)	1
Grendelbruch	1
Ill	1
INNENHEIM	1
Le Ried	1
Mont St Odile	1
Neuhof (forêt de)	1
Parc de la Citadelle	1
Reichstett	1
Rhinau (bras morts du Rhin)	1
Saverne	1
Titisee Allemagne	1
Vieil Armand	1

Base : 87

## 2. Site / endroits fréquentés

### ↳ Pour le pique-nique

#### Zone 3

Vosges	14
NSP	13
Mont St Odile	3
Reichstett	3
Rhin (bord du)	3
Ballastière	2
Brumath	2
Forêts SP	2
Achard (lac)	1
Ailleurs en France, Vacances	1
Bruche (vallée)	1
Champ du Feu	1
Forêt Noire, Schwarzwald	1
Grendelbruch	1
Hochfelden	1
Hohneck	1
Hohwald (forêt de)	1
INGWILLER	1
Krautergersheim	1
Lieu privé, chez moi	1
Marlenheim	1
Mutzig (forêt)	1
Obernai	1
Parc de l'Orangerie Strasbourg	1
Parc de Pourtalès	1
Robertsau	1
Ste Marie aux Mines (forêt de)	1
Wantzenau	1
Zorn (bord de)	1

Base : 59

#### Allemagne

NSP	23
Gifizee Offenburg	5
Forêt Noire, Schwarzwald	3
Goldscheuer (gravière)	3
Gravière de Kieswerk Vogel	2
Meissenheim (gravière)	2
Offenburg	2
Ailleurs en France, Vacances	1
Allemagne (gravière)	1
Altenheim (gravière)	1
Autres gravières allemandes	1
Baggersee	1
Gravière de Schutterwald	1
Lieu privé, chez moi	1
Offenburg (gravière SP)	1
Offenburg Burgerwaldsee	1
Offenburg Freibad "Durbach"	1
Parc des 2 rives	1
Rhin (bord du)	1
Vosges	1

Base : 50

## 2. Site / endroits fréquentés

### ↳ Pour les jeux de boules

#### Zone Strasbourg

Lieu privé, chez moi	15
NSP	9
Ailleurs en France, Vacances	3
Parc de la Citadelle (=esplanade)	3
Parc de l'Orangerie Strasbourg	3
Strasbourg	3
Achard (Iac)	1
Ballastière	1
Bitche (camping)	1
Grendelbruch	1
ILLKIRCH	1
Montagne Verte	1
Strasbourg (Parcours santé)	1

Base : 43

#### Zone 1+2

NSP	10
Ailleurs en France, Vacances	4
Lieu privé, chez moi	4
Baggersee	1
Brumath (étang, plan d'eau)	1
Fegersheim	1
Geispolsheim	1
Limersheim	1
Lingolsheim	1
Obenheim	1
Obernai (étang d')	1
Strasbourg	1

Base : 27

## 2. Site / endroits fréquentés

### ↳ Pour les jeux de boules

#### Zone 3

NSP	13
Ailleurs en France, Vacances	3
Hoenheim	2
Ballastière	1
Bischheim	1
Eckbolsheim	1
HOLTZHEIM	1
INNENHEIM	1
Lieu privé, chez moi	1
Mundolsheim	1
Obernai	1
Parc de l'Orangerie Strasbourg	1

Base : 26

#### Allemagne

NSP	11
Lieu privé, chez moi	4
Ailleurs en France, Vacances	2
Forêt Noire, Schwarzwald	1
Gravière de Schutterwald	1
Gravière SP	1
Offenburg (Boccia Club )	1
Rhin (bord du)	1

Base : 21

## 2. Site / endroits fréquentés

### ↳ Pour l'observation de la faune et de la flore

#### Zone Strasbourg

NSP	21
Vosges	17
Mont St Odile	4
Robertsau	4
Ailleurs en France, Vacances	3
Bruche (vallée)	3
Forêts SP	3
Parc de l'Orangerie Strasbourg	2
Bruche (canal)	1
Canal du Rhône au Rhin	1
Erstein	1
Forêt Noire, Schwarzwald	1
Kehl	1
Neuhof (forêt de)	1
Parc de Pourtalès	1
Parc des 2 rives	1
Rhinau	1
Stockfeld (forêt de)	1
Strasbourg	1
Wantzenau	1
Wantzenau (forêt de)	1

Base : 65

#### Zone 1+2

Vosges	22
NSP	16
Le Ried	8
Neuhof (forêt de)	6
Erstein (forêt)	4
Lipsheim	4
Ailleurs en France, Vacances	2
Illkirch (forêt de)	2
Krafft	2
Lieu privé, chez moi	2
Robertsau	2
Achard (lac)	1
Bruche (vallée)	1
Canal du Rhône au Rhin	1
Entzheim (lac, plan d'eau)	1
Erstein	1
Eschau	1
Forêt Noire, Schwarzwald	1
Forêts Rhénanes	1
Forêts SP	1
Gaugenheim (forêt)	1
Gerstheim (forêt)	1
Gerstheim (barrage de)	1
Hindisheim (forêt de)	1
ILLKIRCH	1

Base : 88

Krafft (forêt de)	1
Krafft (Plan d'eau)	1
Lipsheim (forêt)	1
Montagne des Singes	1
Ostwald	1
Parc de la Citadelle (=esplanade)	1
Parc de l'Orangerie Strasbourg	1
Parc des 2 rives	1
Plobsheim (forêt de)	1
Reichstett	1
Rhin (bord du)	1
Rhinau	1
Ridewald	1
Rohrschollen (île)	1
Wolfisheim	1

## 2. Site / endroits fréquentés

### ↳ Pour l'observation de la faune et de la flore

#### Zone 3

Vosges	13
NSP	11
Bruche (vallée)	4
Le Ried	3
Ailleurs en France, Vacances	2
Erstein	2
Forêts SP	2
Wolfisheim	2
Altorf	1
Andlau	1
Duttlenheim (forêt de)	1
Erstein (forêt)	1
Forêt Noire, Schwarzwald	1
HONECK	1
INGWILLER	1
Mont St Odile	1
Obernai	1
Oberschaeffolsheim	1
Parc de l'Orangerie Strasbourg	1
Parc des 2 rives	1
Petite Perre	1
Reichstett	1
Rhin (bord du)	1
Rhinau (forêt de)	1

Base : 52

#### Allemagne

NSP	39
Forêt Noire, Schwarzwald	5
Forêts SP (Rheinwald/Rheinwälder)	5
Vosges	4
Vieux Rhin, Alt Rhein	2
Ailleurs en France, Vacances	1
Autres gravières allemandes	1
Gravière de Schutterwald	1
Lieu privé, chez moi	1
Offenburg	1
Rhin (bord du)	1

Base : 54

## 2. Site / endroits fréquentés

### ↳ Pour le parcours acro-branche

#### Zone Strasbourg

Ostwald (Natura Parc)	11
NSP	5
Breitenbach Parc Alsace Aventure	2
Brumath Parc aventure	2
Lac Blanc	2
Ailleurs en France, Vacances	1
Markstein	1

Base : 23

#### Zone 3

Ailleurs en France, Vacances	3
Brumath Parc aventure	3
Lac Blanc	2
Ostwald (Natura Park)	2
NSP	1
Niederhaslach	1

Base : 11

#### Zone 1+2

Ostwald (Natura Park)	10
Creutzwald	3
Lac Blanc	3
Breitenbach Parc Alsace Aventure	1
Brumath Parc aventure	1
Gerstheim (forêt)	1

Base : 19

#### Allemagne

NSP	3
Ailleurs , Vacances	3
Wald Kenzingen (Abenteuer Im) Accrobranche	3
Offenburg Kletterhalle	2
Ostwald (Natura Park)	2
Ettenheim (Klettergarten = accrobranche)	1
Gengenbach (Klettergarten = accrobranche)	1
Karlsruhe	1
Offenburg (Klettergarten = accrobranche)	1

Base : 17

## 2. Site / endroits fréquentés

### ↳ Pour les balades à cheval

#### Zone Strasbourg

Vacances	2
NSP	2
Geispolsheim	1
Club port du Rhin	1
Centre Hippique Illkirch	1
Hangenbieten	1
Club Wantzenau	1
Pfastatt	1
Waldhoff	1
Forêt Noire	1

Base : 12

#### Zone 3

NSP	2
Kochersberg	1
Club Wantzenau	1
Vosges	1

Base : 5

#### Zone 1+2

NSP	1
Obenheim	1
Ecurie Eschau	1

Base : 3

#### Allemagne

Ponyhof Offenburg-Uffhoffen	2
Vacances	2
NSP	2
Nussbach	1
Privé	1

Base : 8

## 2. Site / endroits fréquentés

### ↳ Pour les activités ludiques/aires de jeux pour enfants

#### Zone Strasbourg

NSP	12
Parc de l'Orangerie Strasbourg	12
Parc des 2 rives	4
Strasbourg	4
Baggersee	3
Parc de la Citadelle	3
Achard (lac)	2
Didiland (parc attraction à Morsbronn)	2
Lieu privé, chez moi	2
Obernai	2
Parc de Pourtalès	2
Allemagne	1
Cigoland	1
Cronenbourg Parc	1
Eckbolsheim	1
Entzheim (lac, plan d'eau)	1
Le Vaisseau Strasbourg	1
Nautiland (Haguenau)	1
Schiltigheim	1

Base : 44

#### Zone 1+2

NSP	11
Parc de l'Orangerie Strasbourg	10
ILLKIRCH	7
Erstein	2
Parc de la Citadelle	2
Ailleurs en France, Vacances	1
Entzheim	1
Fegersheim	1
Geispolsheim	1
Karlsruhe	1
Lampertheim	1
Matzenheim	1
Meinau	1
Neuhof (forêt de)	1
Ostwald	1
Parc de Pourtalès	1
Parc des 2 rives	1
Riquewihr	1

Base : 44

## 2. Site / endroits fréquentés

### ↳ Pour les activités ludiques/aires de jeux pour enfants

#### Zone 3

NSP	11
Obernai	5
Parc de l'Orangerie Strasbourg	5
Parc de la Citadelle	2
Parc des 2 rives	2
Achenheim	1
Ailleurs en France, Vacances	1
Bischholtz	1
Blaesheim	1
Cigoland	1
Didiland (parc attraction à Morsbronn)	1
Hoenheim	1
ILLKIRCH	1
JARDIN DES 2 RIVES	1
Lingolsheim	1
Ostwald	1
Schiltigheim	1
Strasbourg	1
Wolfisheim	1

Base : 37

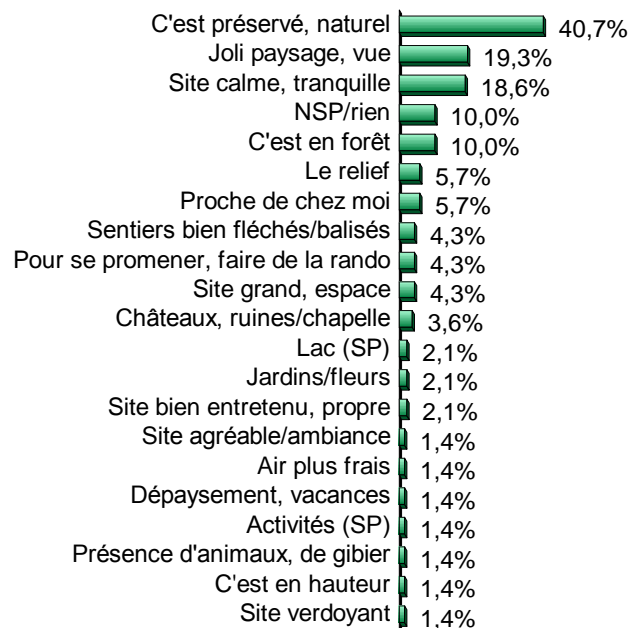
#### Allemagne

NSP	14
Offenburg	4
Parc des 2 rives	2
Altenheim	1
Forêt Noire, Schwarzwald	1
Kehl	1
Zell Weiherbach	1

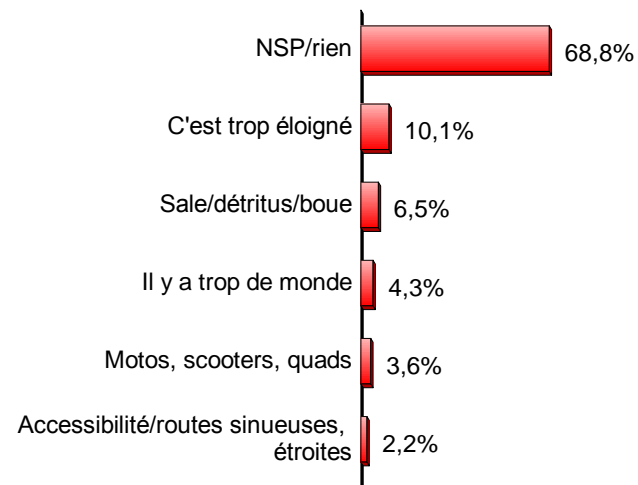
Base : 21

## Analyse des principaux sites concurrents fréquentés : Vosges (1/2)

### Plaît



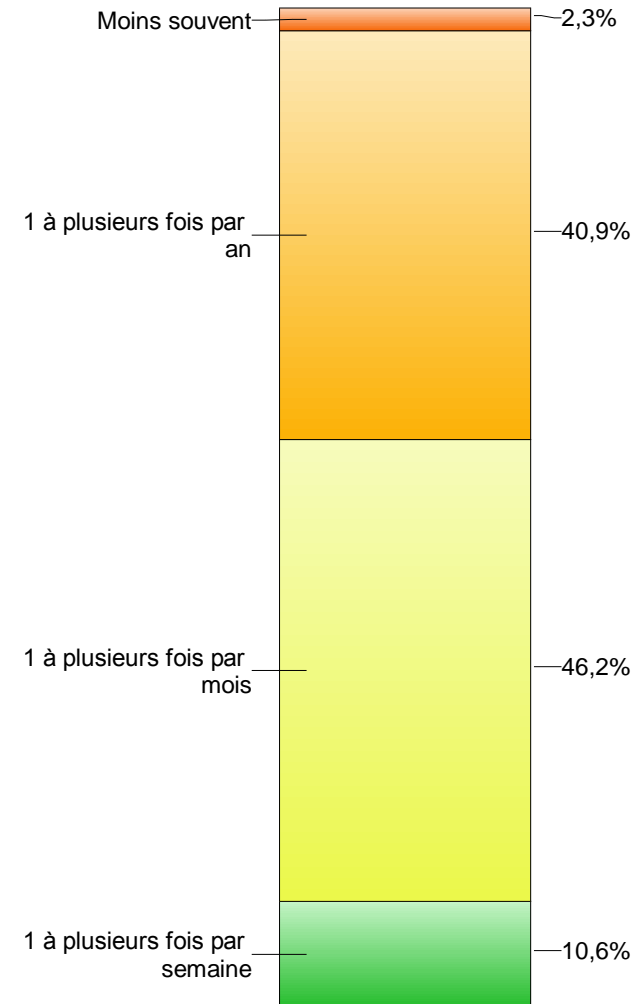
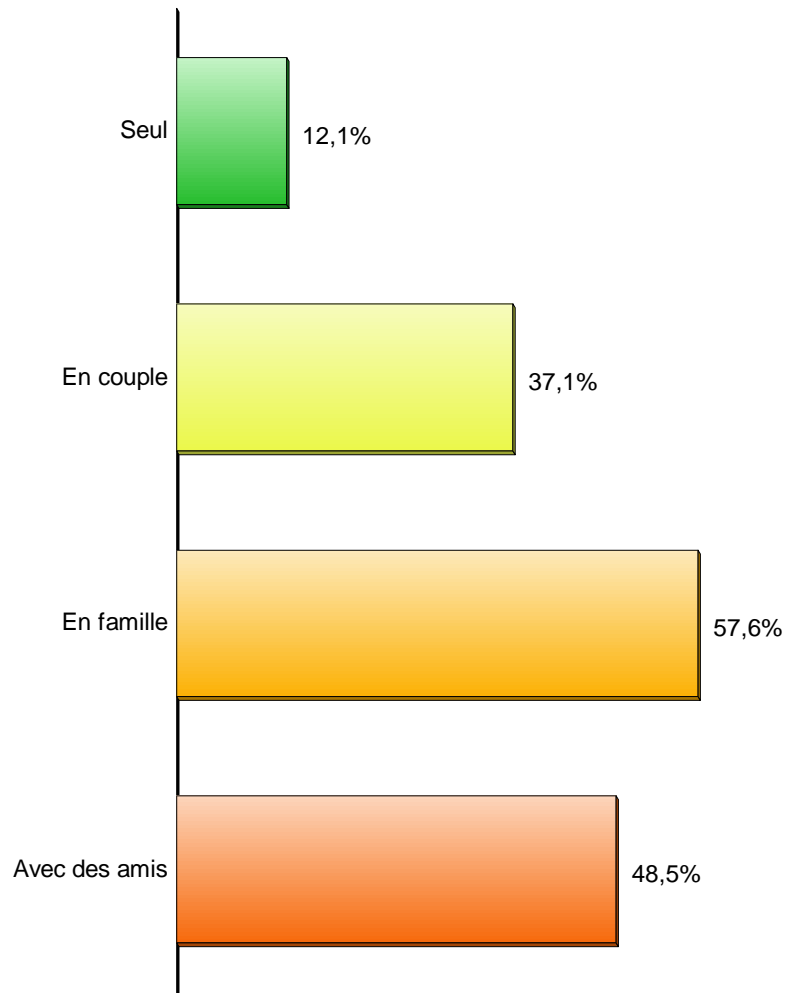
### Déplaît



Q12. Quels sont tous les éléments qui vous plaisent à/au/sur/... ?

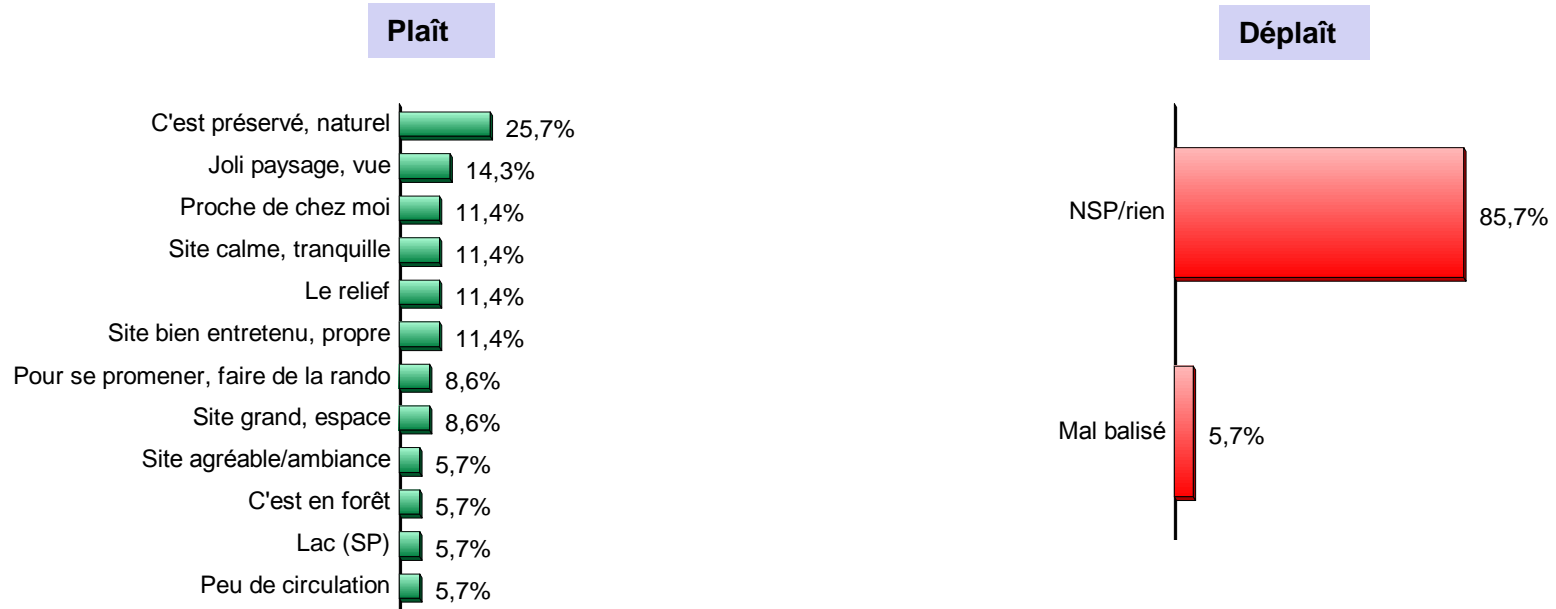
Q13. Et quels sont tous les éléments qui vous déplaisent à/au/sur/... ?

## Analyse des principaux sites concurrents fréquentés : Vosges (2/2)



Q14. Vous vous y rendez le plus souvent ...  
Q15. Et à quelle fréquence vous y rendez-vous ?

## Analyse des principaux sites concurrents fréquentés : Forêt Noire (1/2)

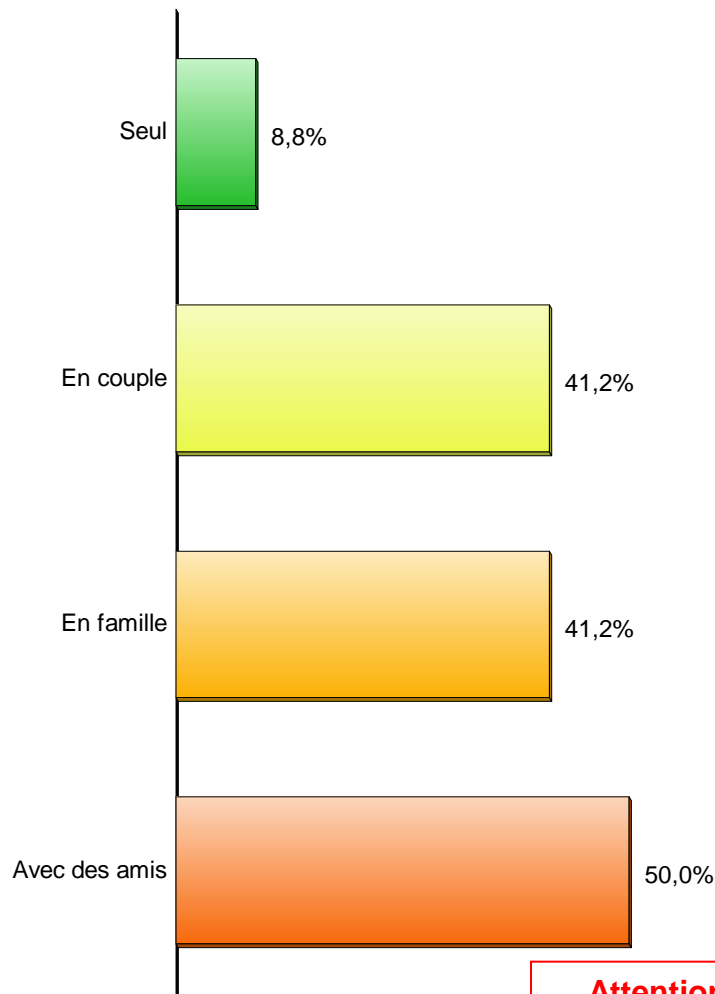


**Attention Bases faibles**

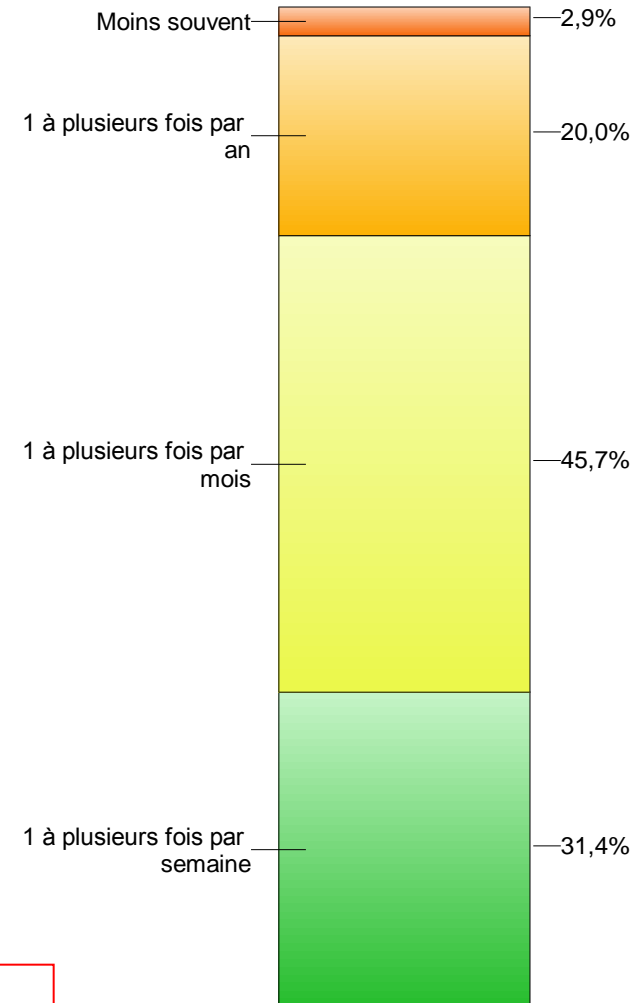
Q12. Quels sont tous les éléments qui vous plaisent à/au/sur/... ?

Q13. Et quels sont tous les éléments qui vous déplaisent à/au/sur/... ?

## Analyse des principaux sites concurrents fréquentés : Forêt Noire (2/2)

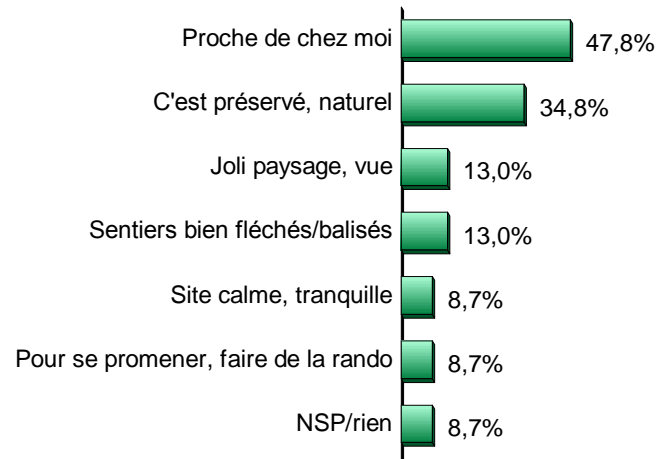


**Attention Bases faibles**

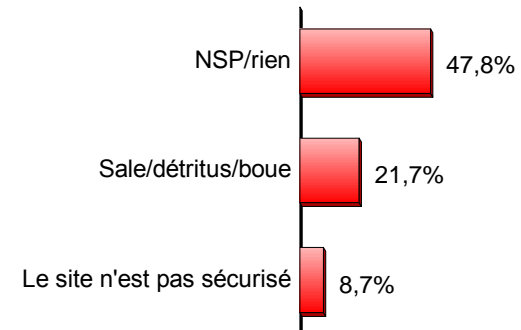


## Analyse des principaux sites concurrents fréquentés : Forêt du Neuhof (1/2)

Plaît



Déplaît

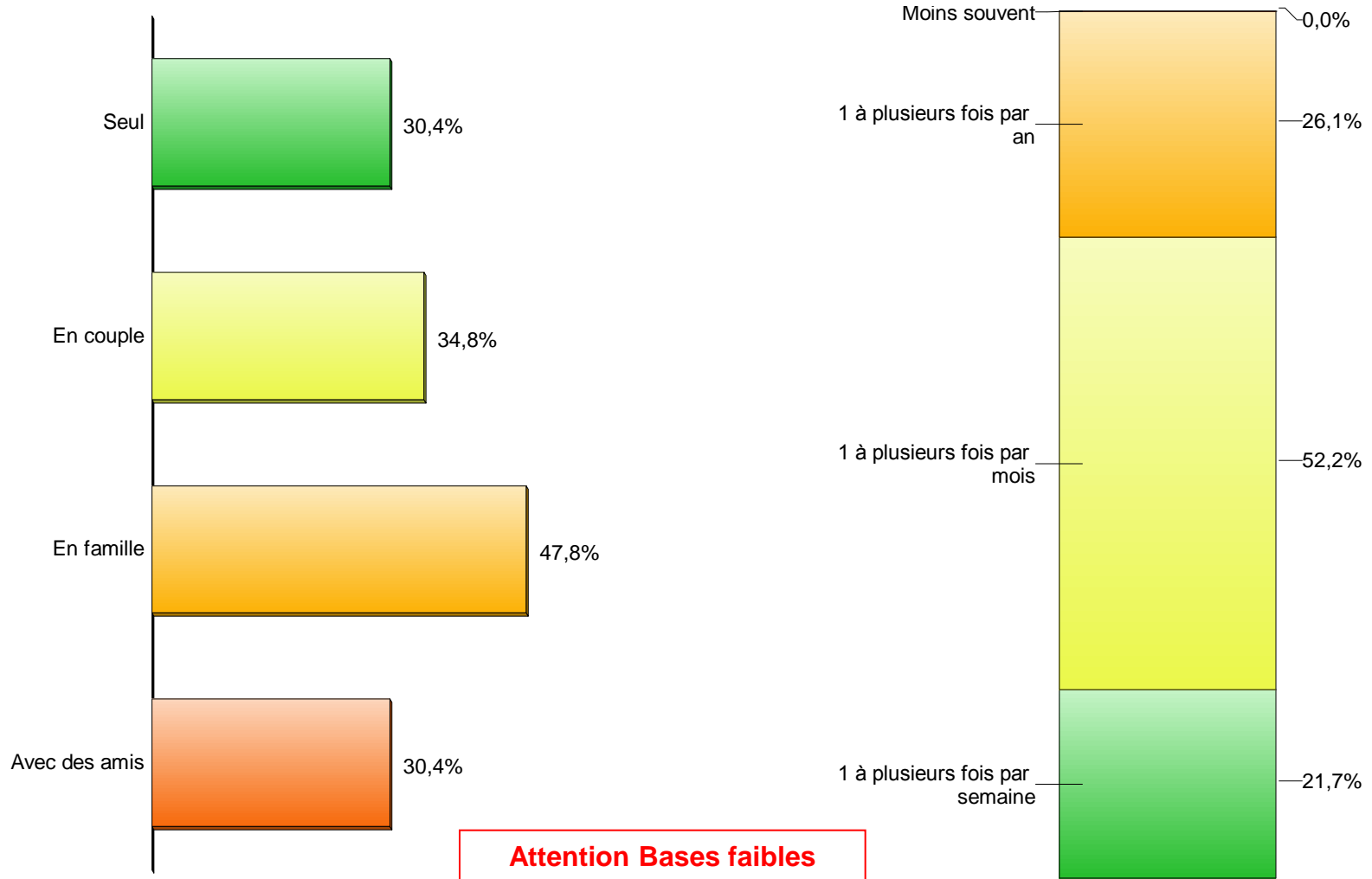


**Attention Bases faibles**

Q12. Quels sont tous les éléments qui vous plaisent à/au/sur/... ?

Q13. Et quels sont tous les éléments qui vous déplaisent à/au/sur/... ?

## Analyse des principaux sites concurrents fréquentés : Forêt du Neuhof (2/2)



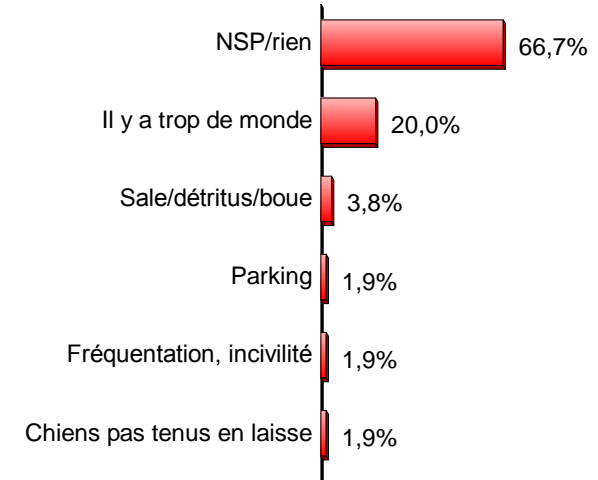
Q14. Vous vous y rendez le plus souvent ...  
Q15. Et à quelle fréquence vous y rendez-vous ?

## Analyse des principaux sites concurrents fréquentés : Parc de l'Orangerie (1/2)

### Plaît



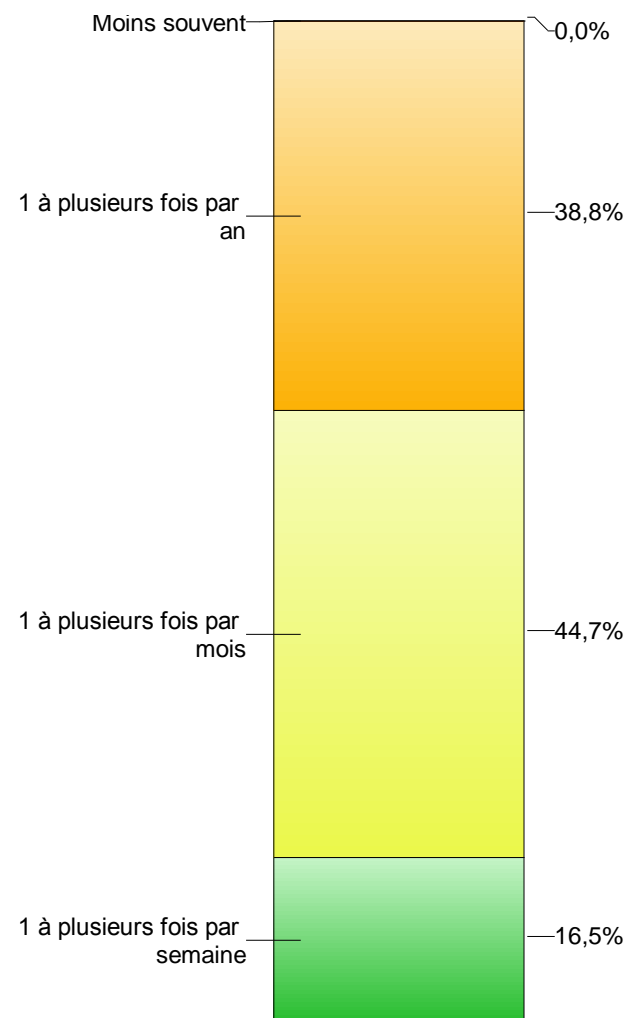
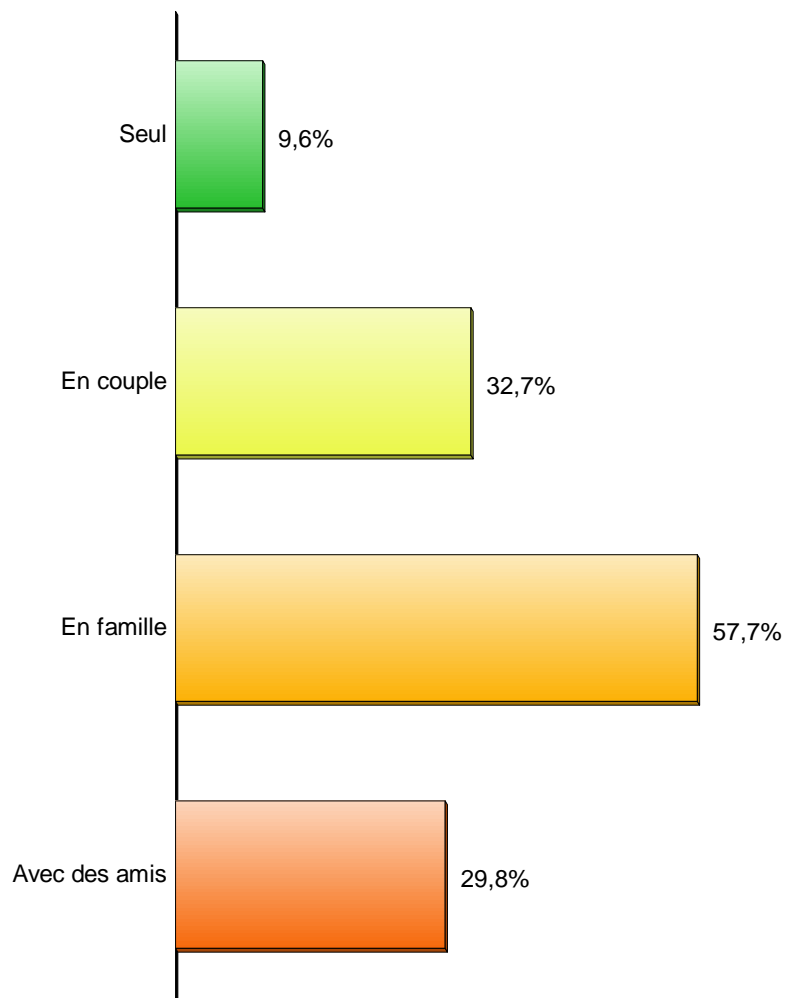
### Déplaît



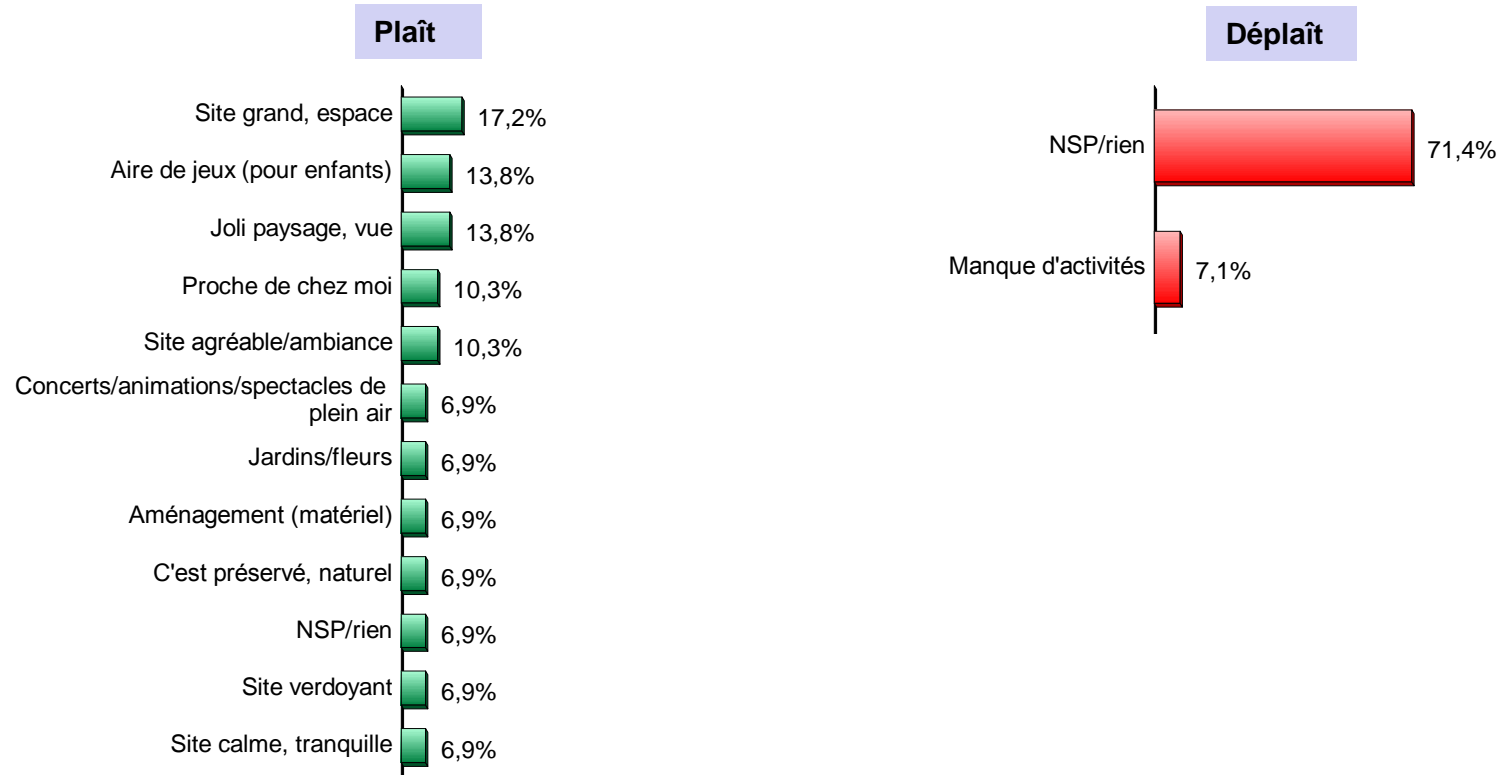
Q12. Quels sont tous les éléments qui vous plaisent à/au/sur/... ?

Q13. Et quels sont tous les éléments qui vous déplaisent à/au/sur/... ?

## Analyse des principaux sites concurrents fréquentés : Parc de l'Orangerie (2/2)

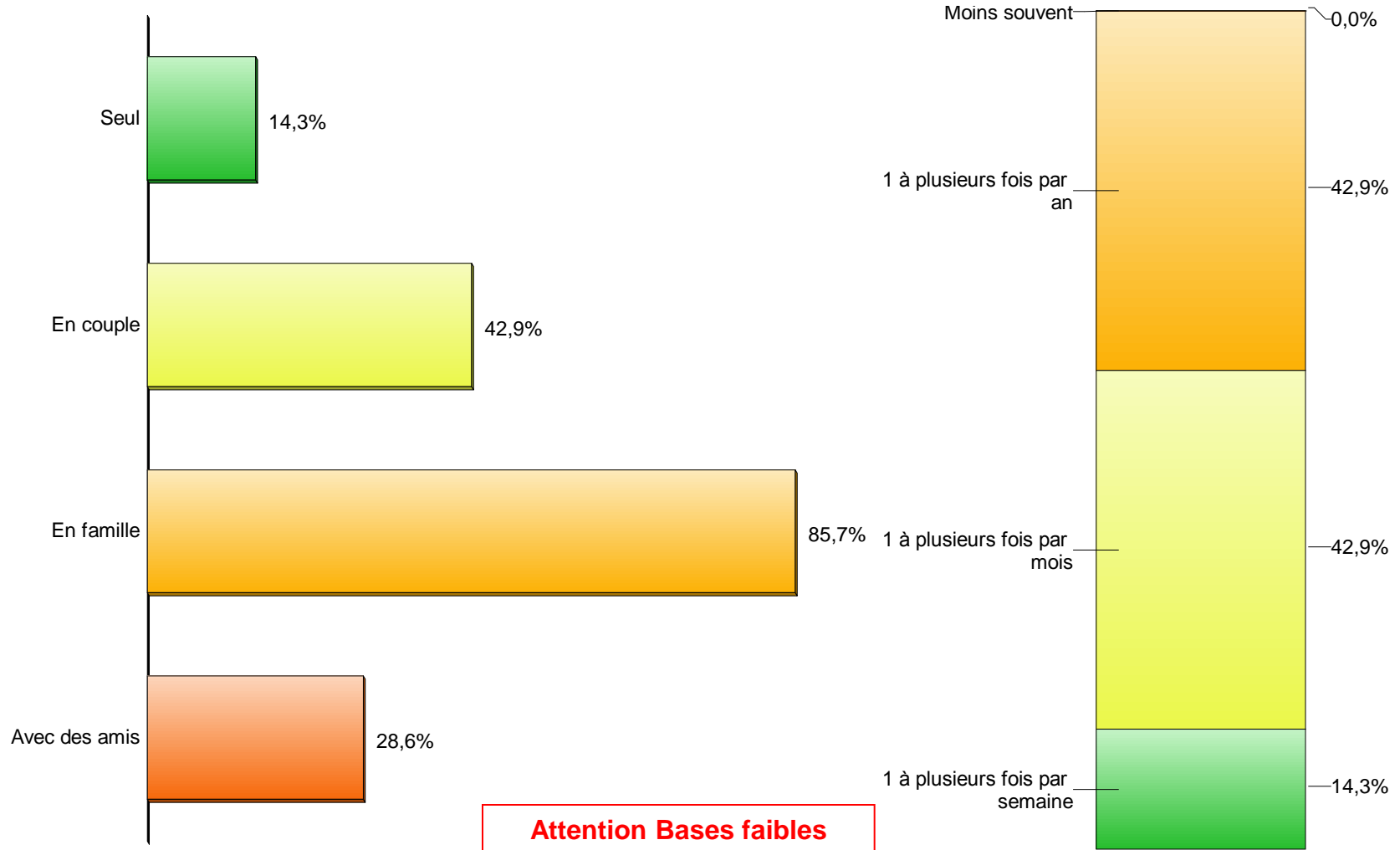


## Analyse des principaux sites concurrents fréquentés : Jardin des 2 Rives (1/2)



**Attention Bases faibles**

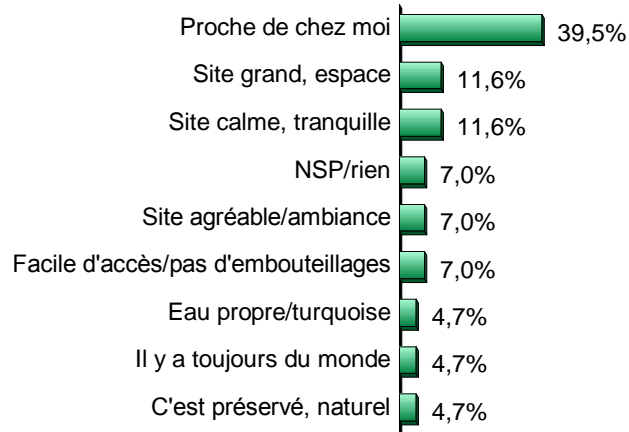
## Analyse des principaux sites concurrents fréquentés : Jardin des 2 Rives (2/2)



**Attention Bases faibles**

## Analyse des principaux sites concurrents fréquentés : Lac Achard (1/2)

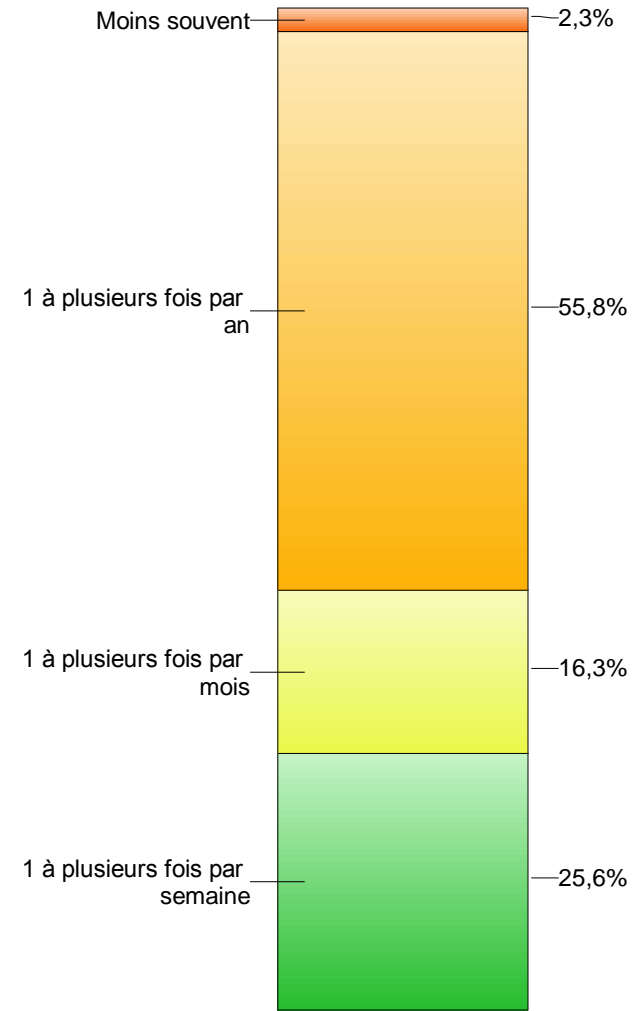
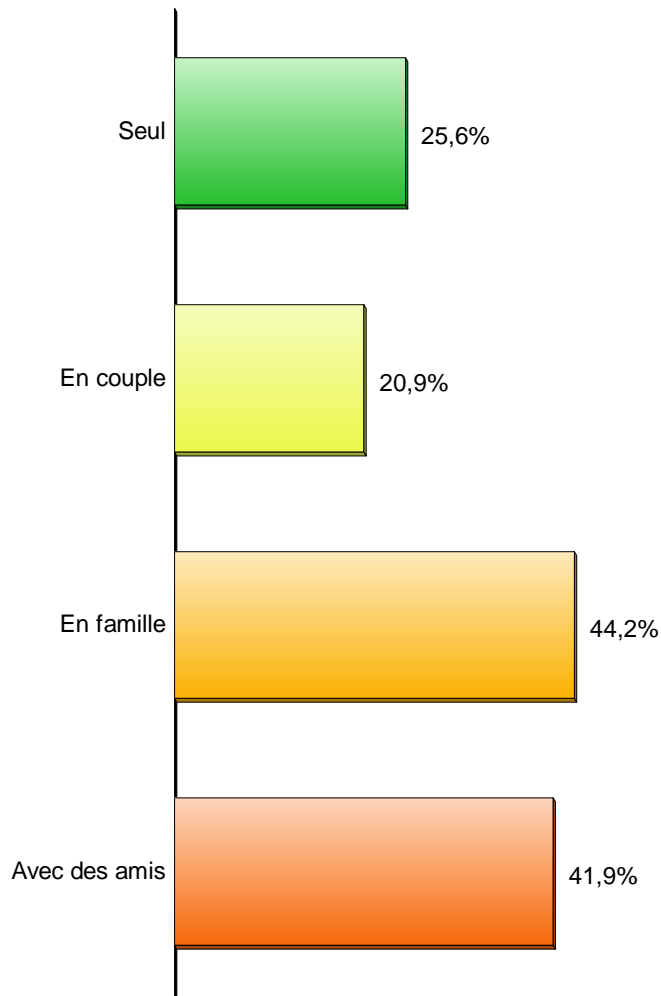
### Plaît



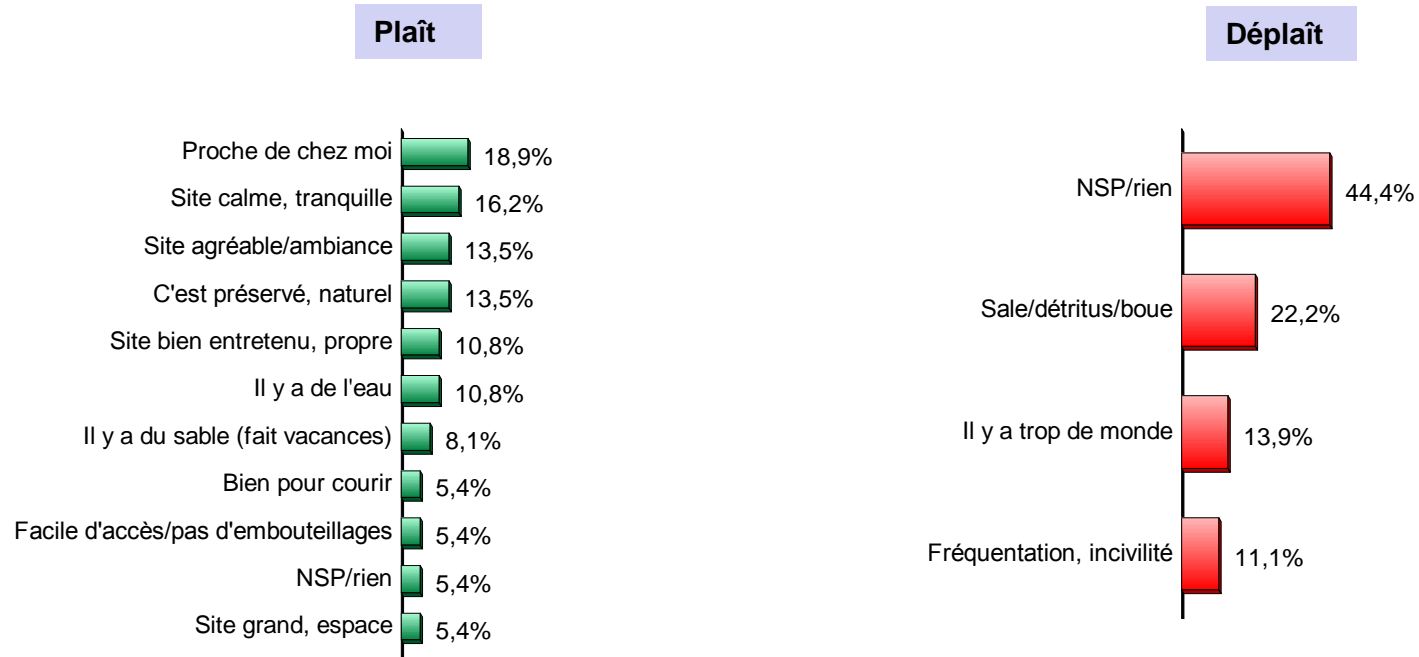
### Déplaît



## Analyse des principaux sites concurrents fréquentés : Lac Achard (2/2)

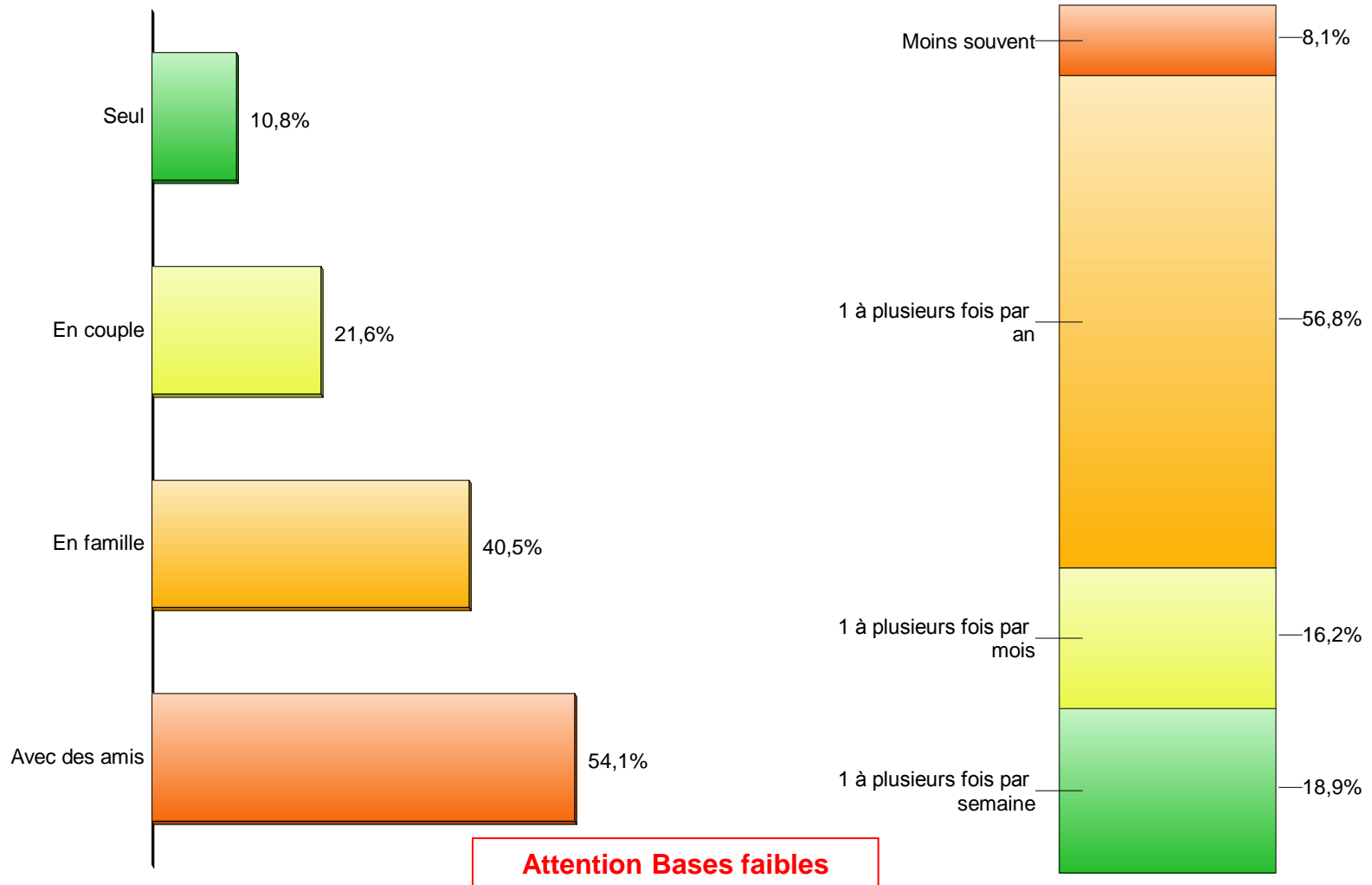


## Analyse des principaux sites concurrents fréquentés : Baggersee (1/2)




**Attention Bases faibles**

## Analyse des principaux sites concurrents fréquentés : Baggersee (2/2)



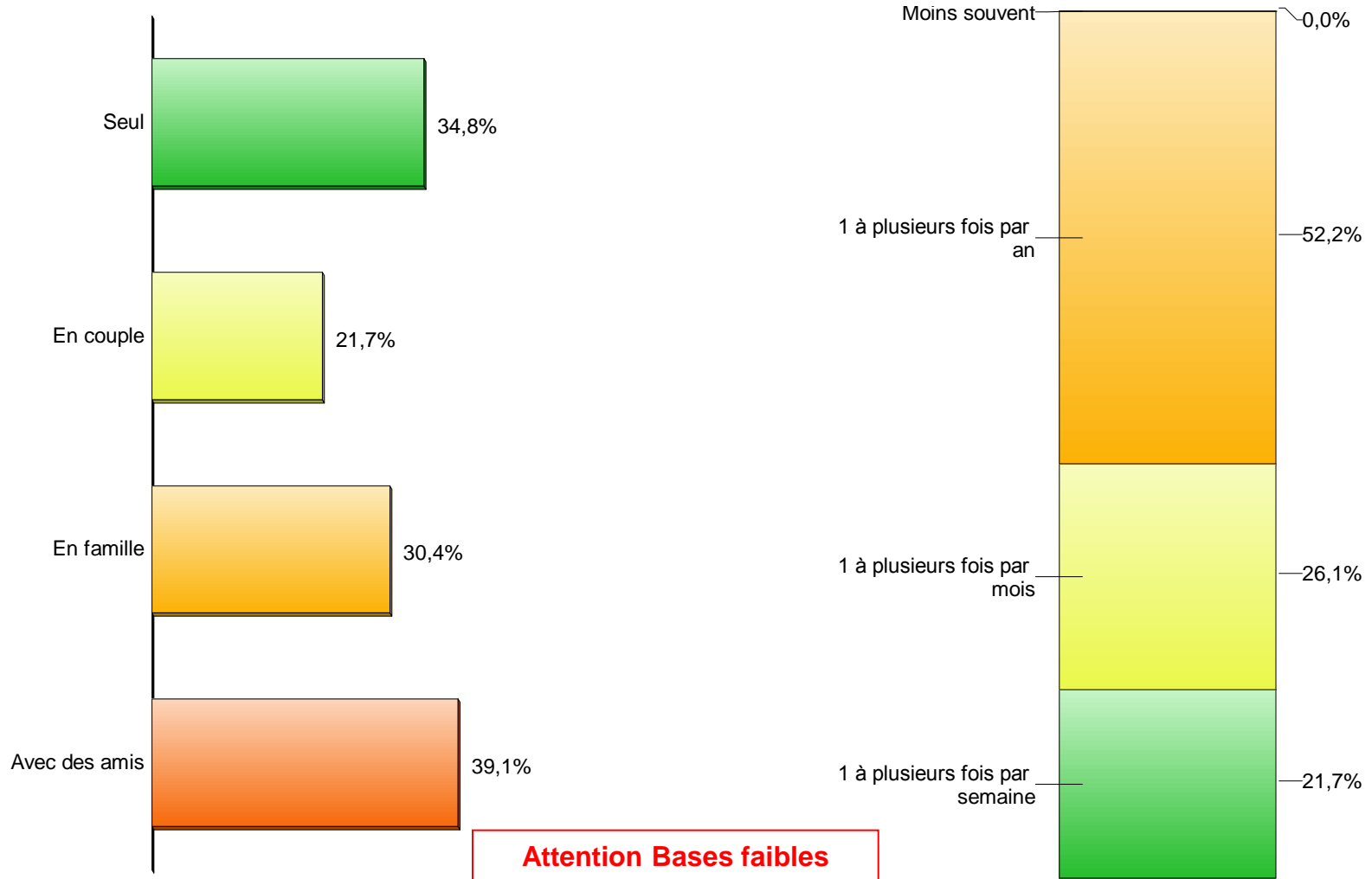
Q14. Vous vous y rendez le plus souvent ...  
Q15. Et à quelle fréquence vous y rendez-vous ?

## Analyse des principaux sites concurrents fréquentés : La Ballastière (1/2)

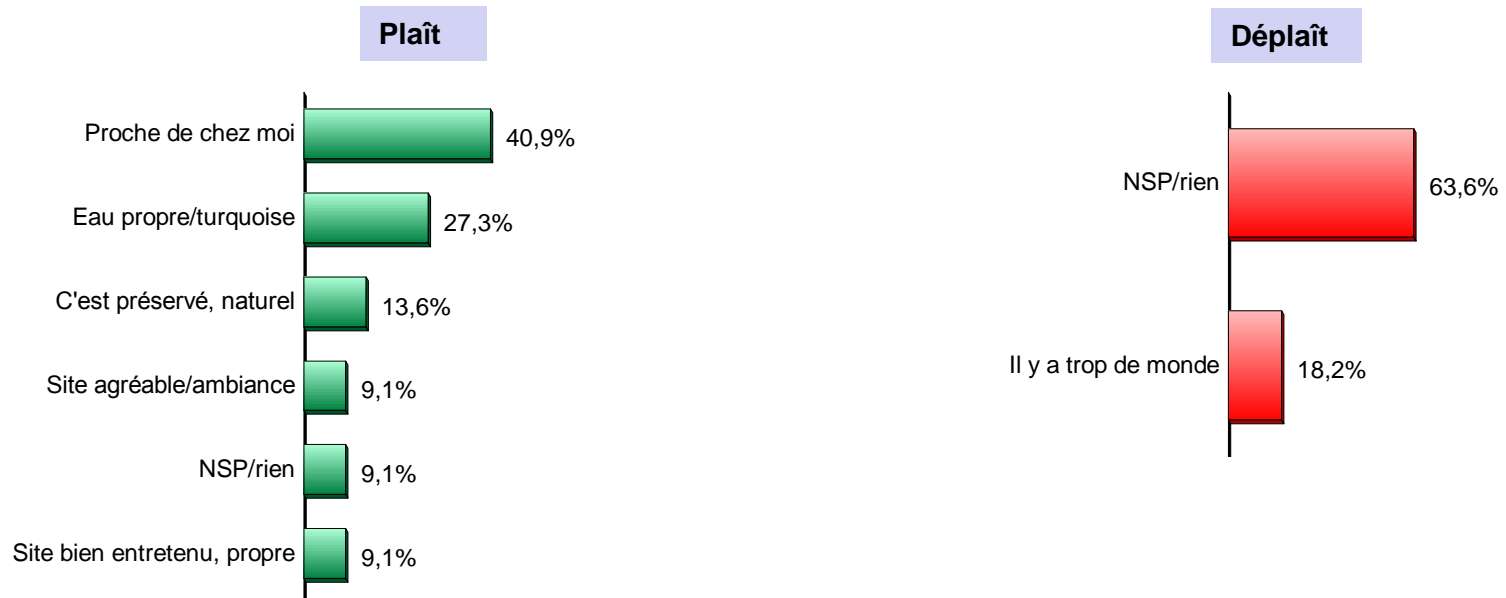


**Attention Bases faibles**

## Analyse des principaux sites concurrents fréquentés : La Ballastière (2/2)

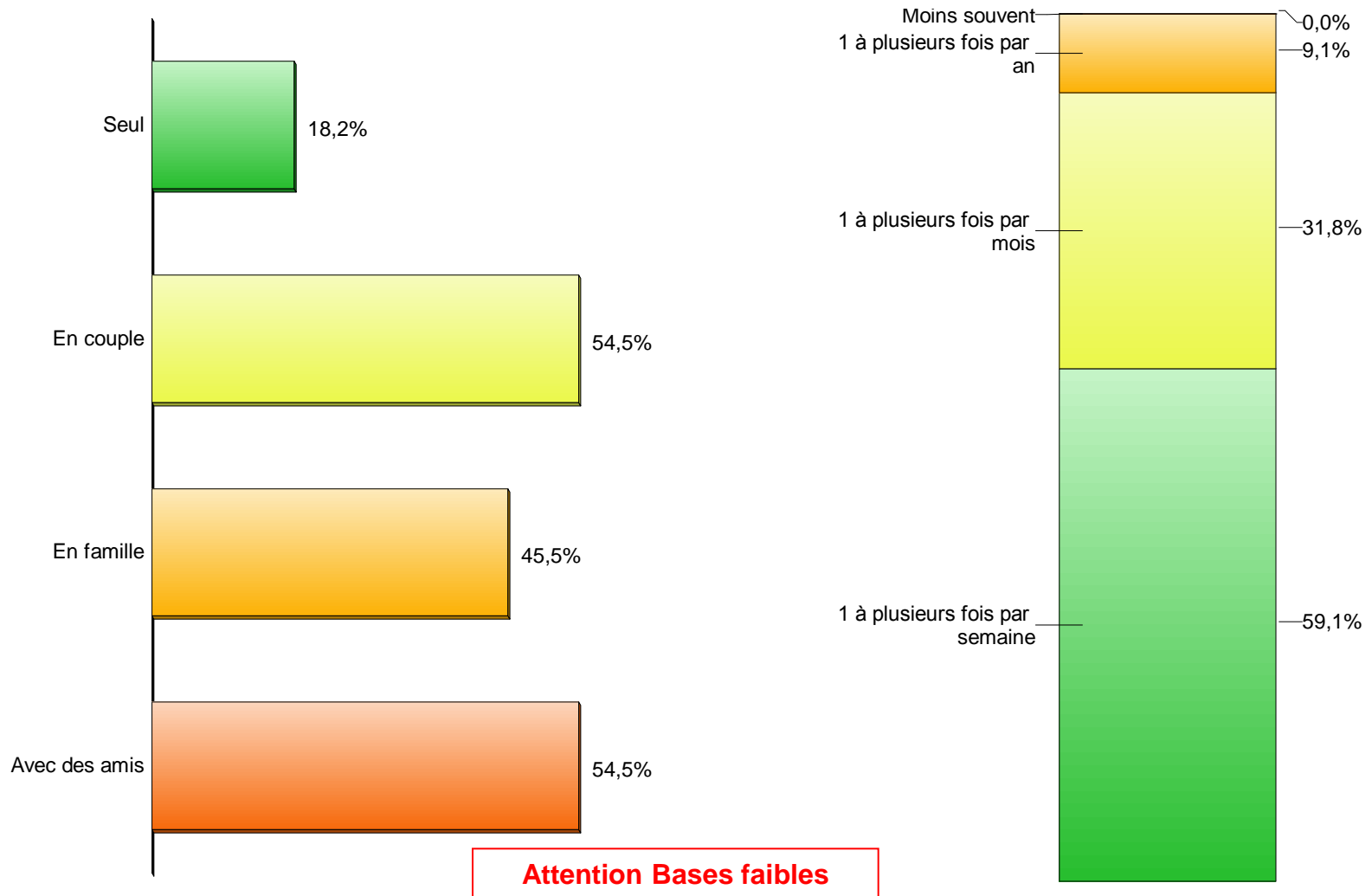


## Analyse des principaux sites concurrents fréquentés : Gifizee Offenburg (1/2)



**Attention Bases faibles**

## Analyse des principaux sites concurrents fréquentés : Gifizee Offenburg (2/2)

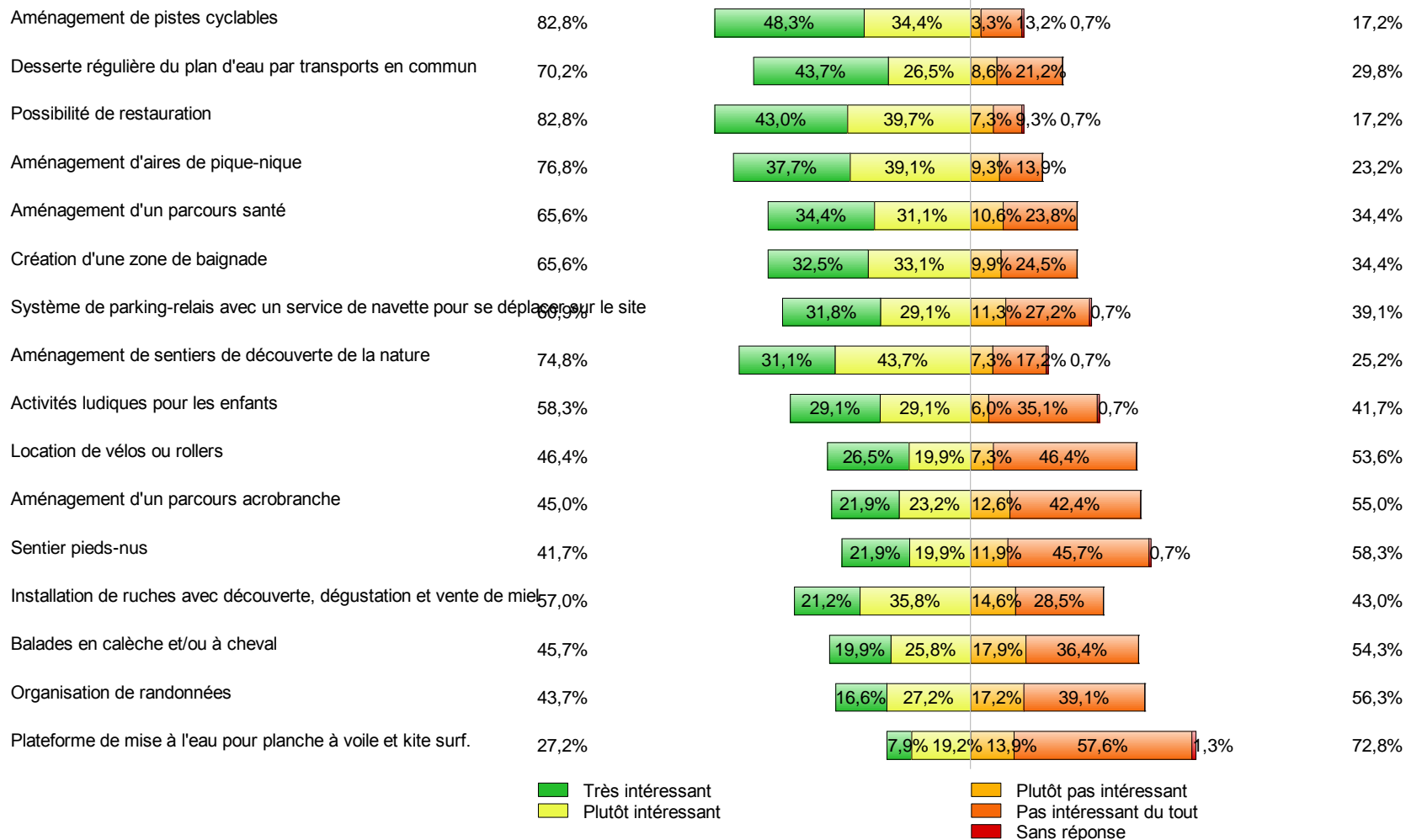


Q14. Vous vous y rendez le plus souvent ...  
Q15. Et à quelle fréquence vous y rendez-vous ?

## **IV. INTERET POUR LES AMENAGEMENTS ENVISAGES**

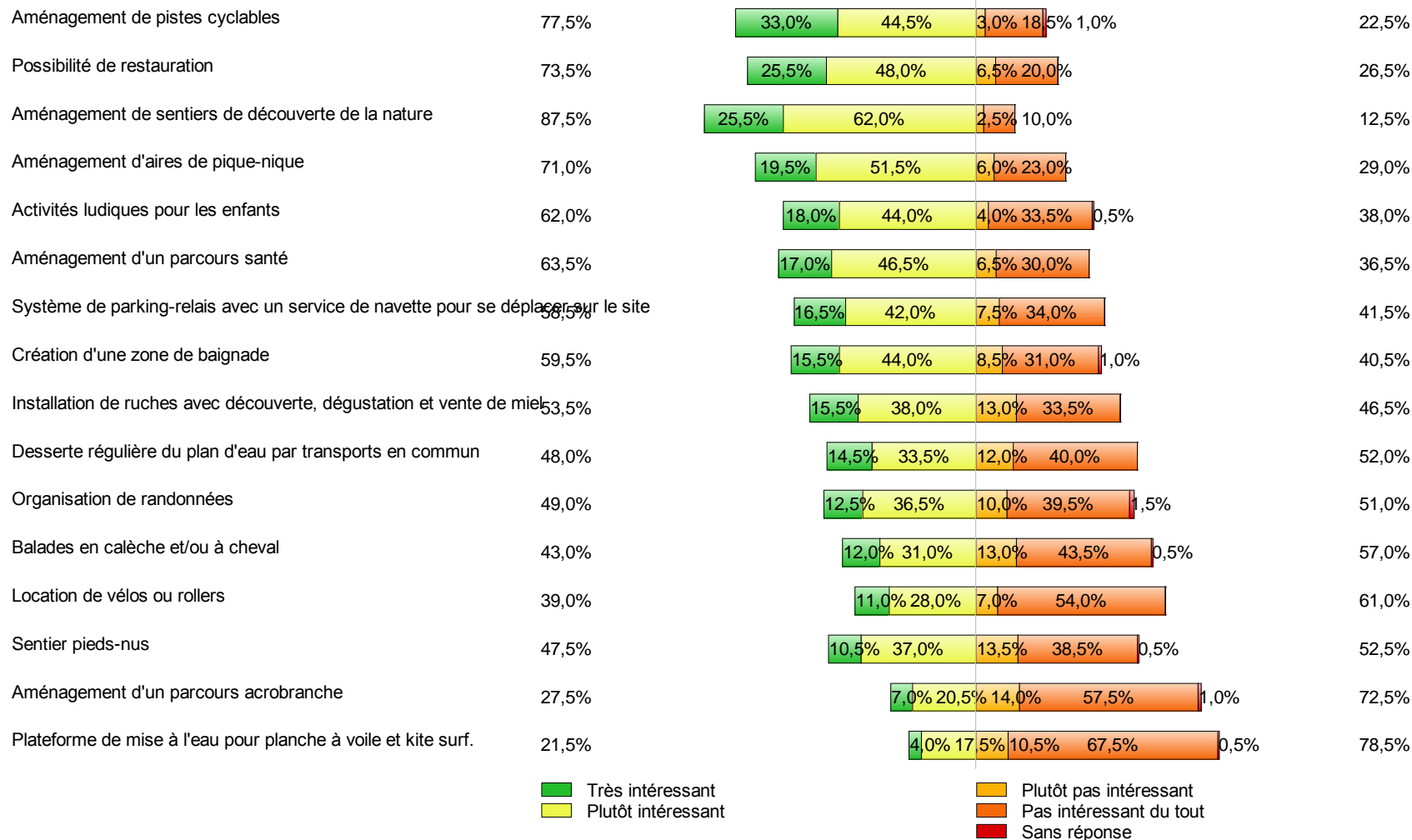
## 1. Echelle d'intérêt

### Zone Strasbourg



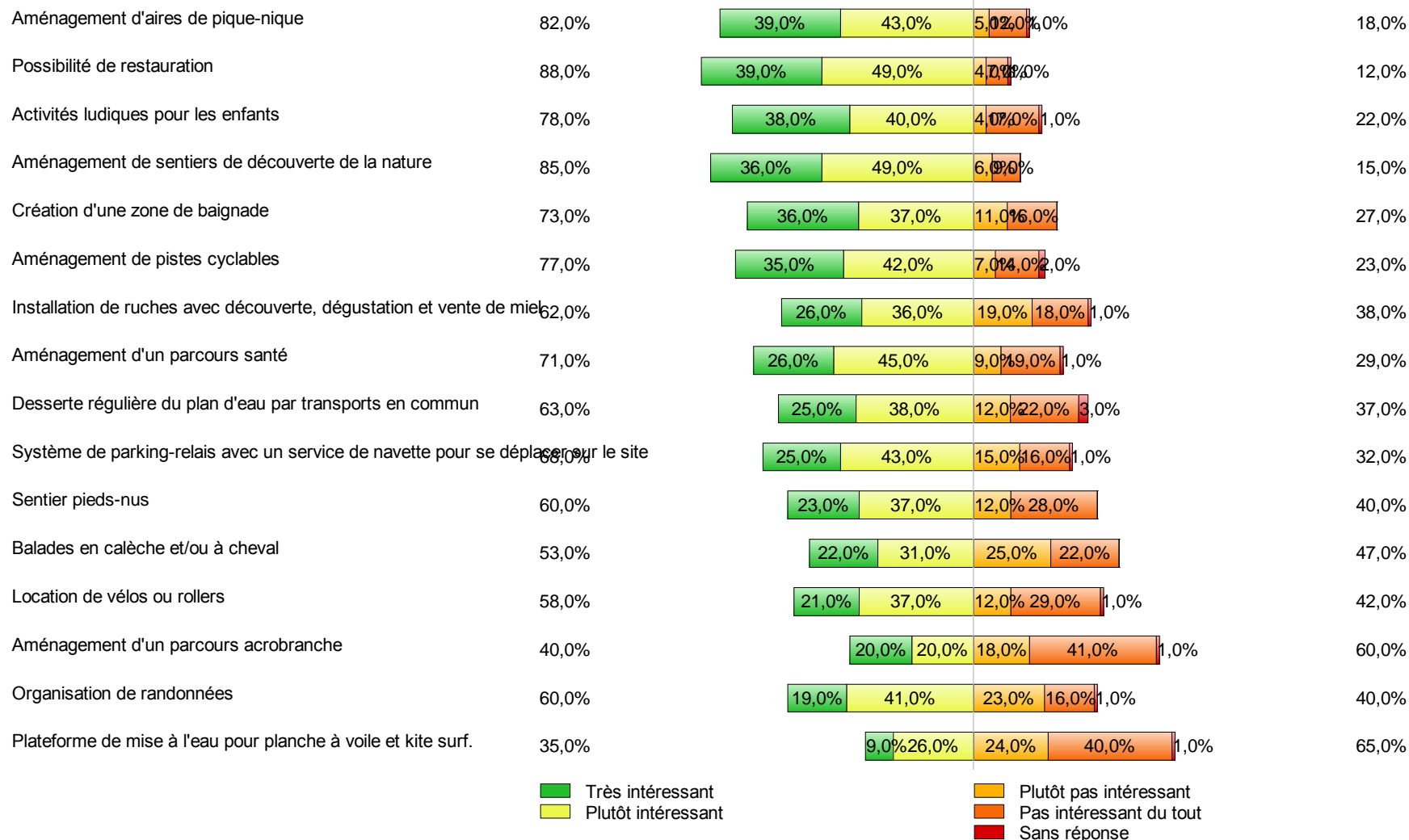
## 1. Echelle d'intérêt

### Zone 1+2



## 1. Echelle d'intérêt

### Zone 3

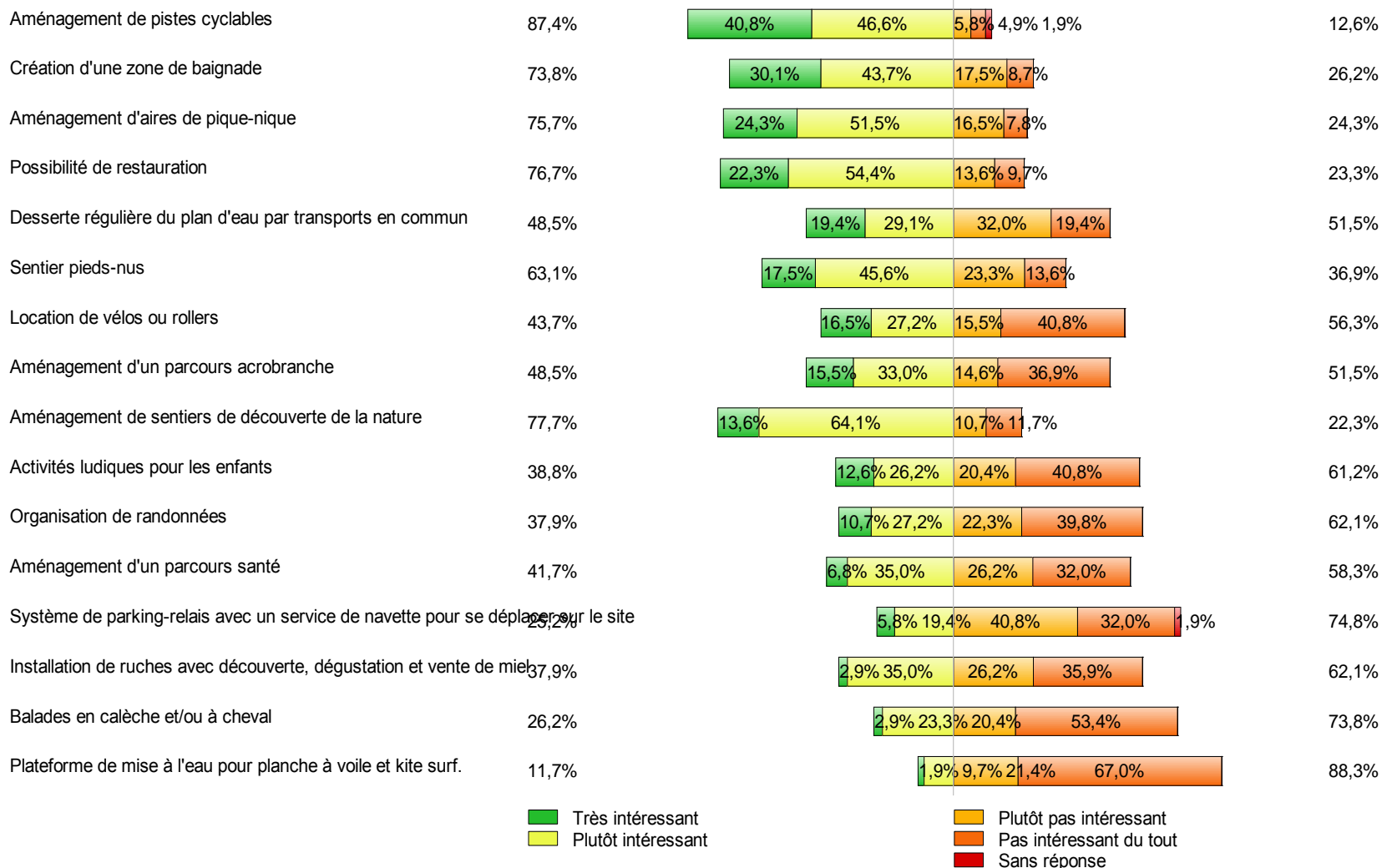


Très intéressant  
Plutôt intéressant

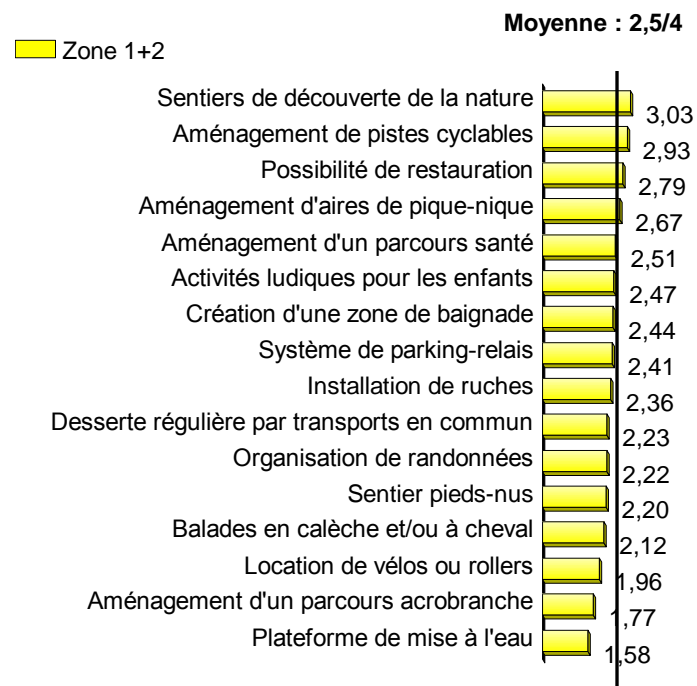
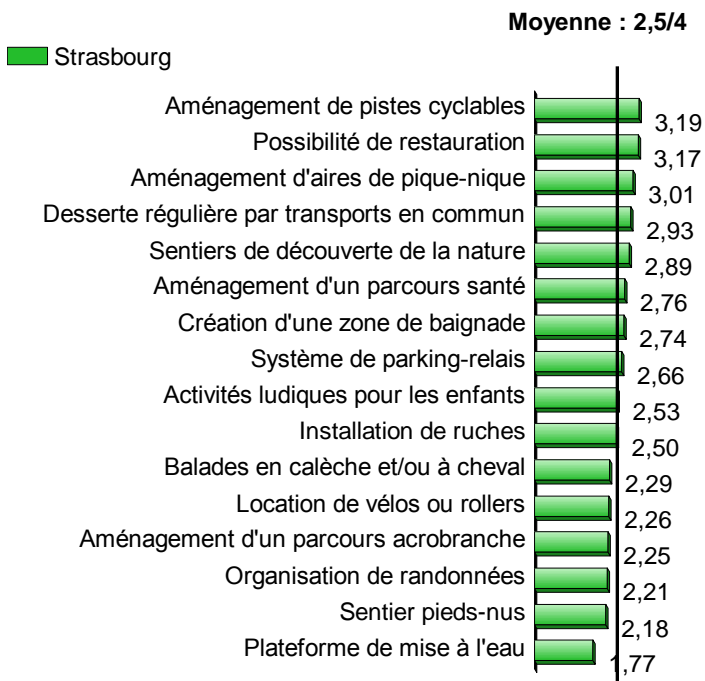
Plutôt pas intéressant  
Pas intéressant du tout  
Sans réponse

## 1. Echelle d'intérêt

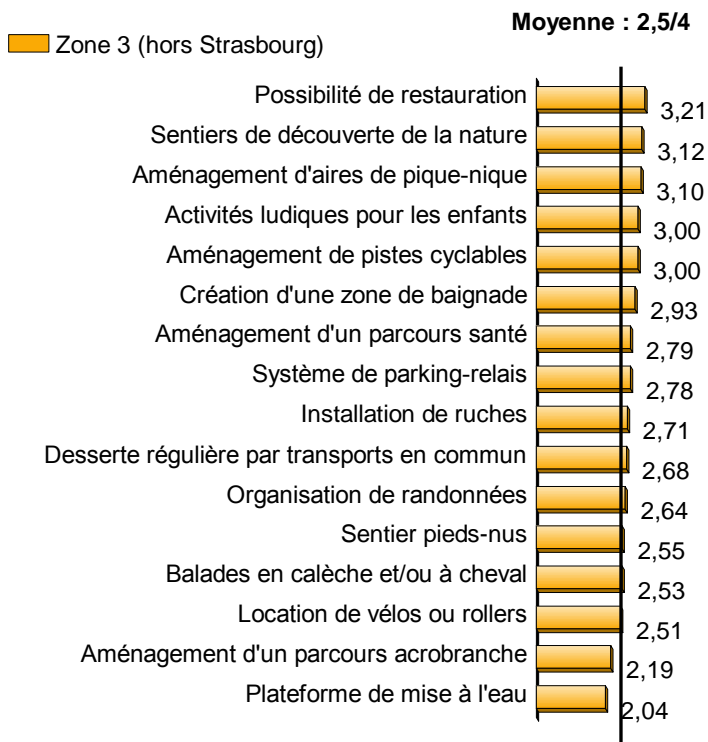
### Allemagne



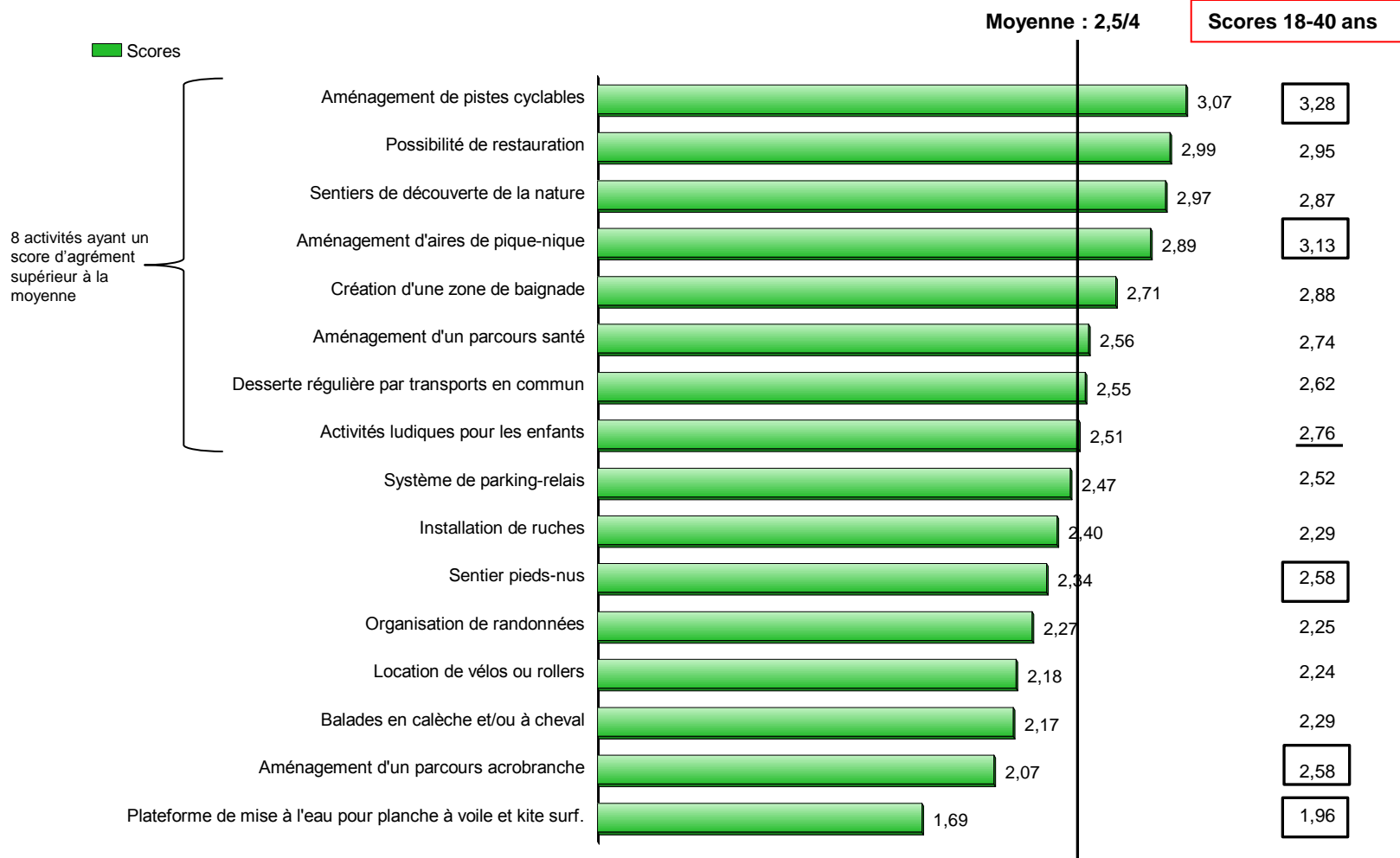
## 1. Echelle d'intérêt – RECAPITULATIF SCORE D'AGREMENT



## 1. Echelle d'intérêt – RECAPITULATIF SCORE D'AGREMENT



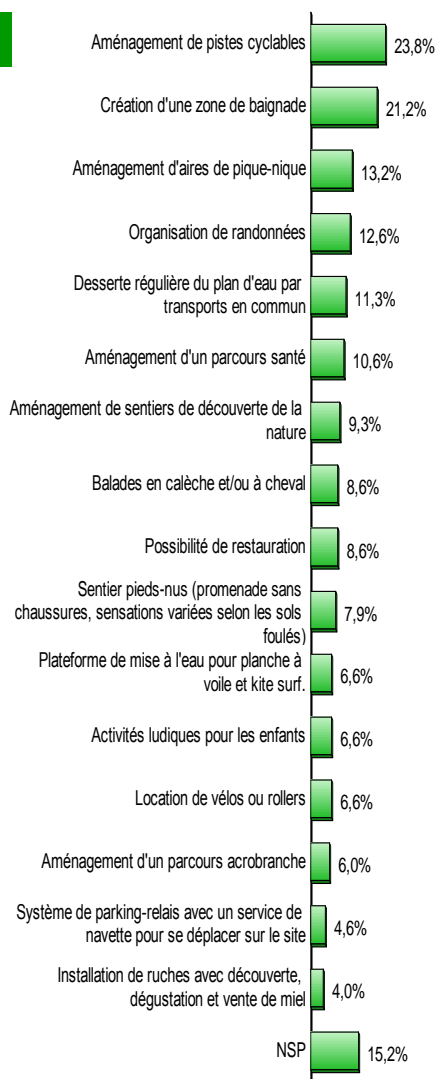
## 1. Echelle d'intérêt – RECAPITULATIF SCORE D'AGREMENT AU TOTAL DES 4 ZONES



Les activités préférées diffèrent selon les tranches d'âge. Chez les 18-40 ans, les pistes cyclables, les aires de pique-nique, les activités ludiques, le sentier pieds-nus, l'acrobranche et la plateforme de mise à l'eau sont significativement préférés. Les activités familiales obtiennent de bons scores.

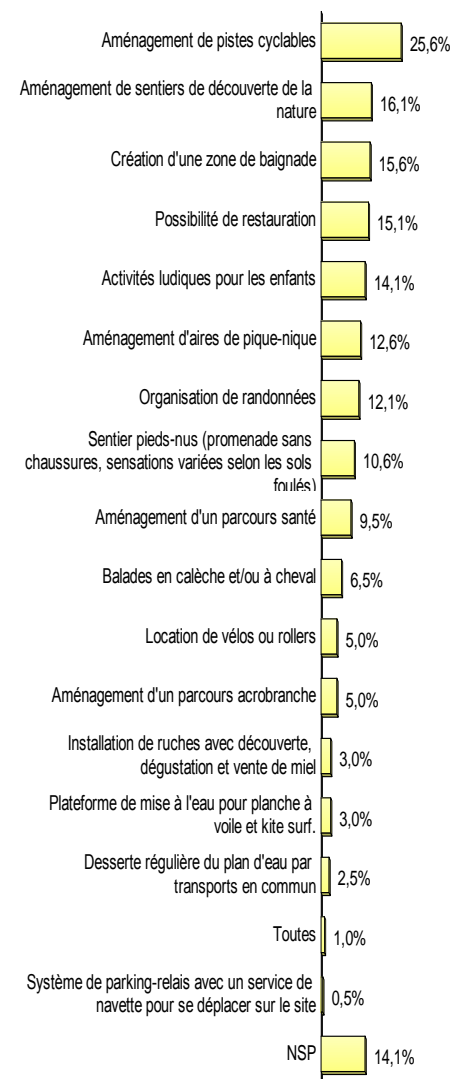
## 2. Activités les plus intéressantes

### Zone Strasbourg



Base : 151

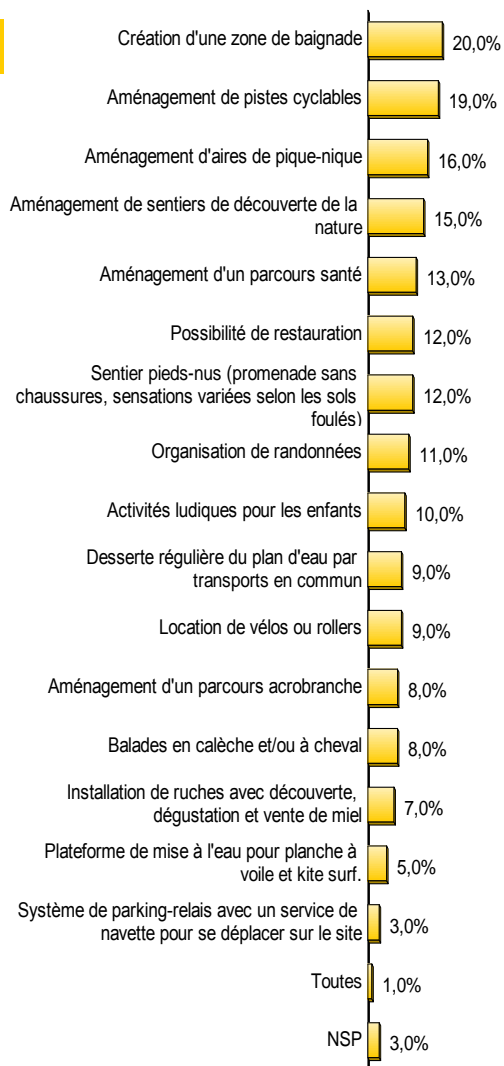
### Zone 1+2



Base : 200

## 2. Activités les plus intéressantes

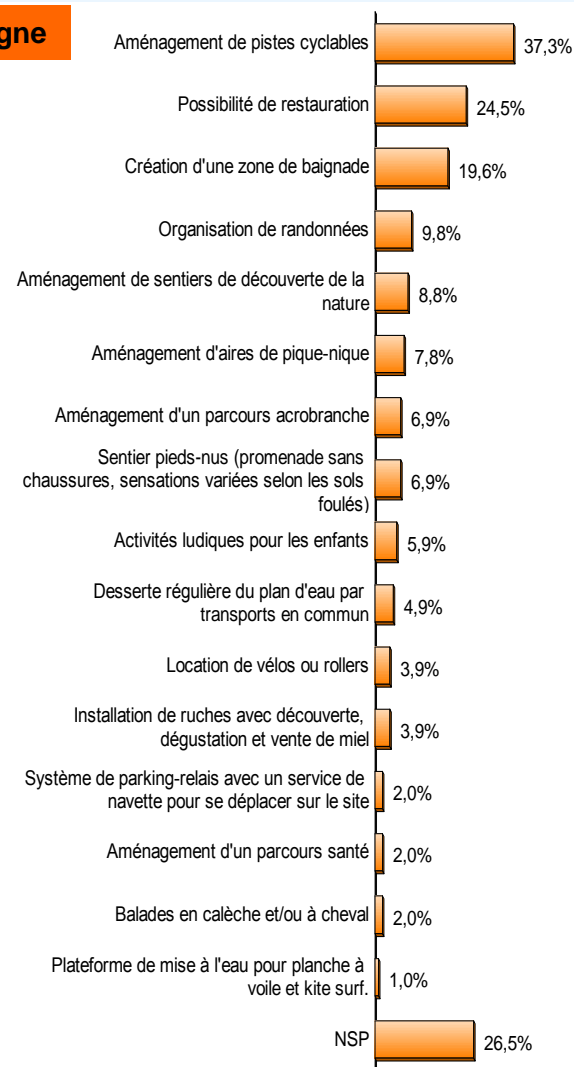
### Zone 3



Base : 100

Sur les 4 zones, 5 activités/aménagements se détachent : les pistes cyclables, la restauration, la zone de baignade, les aires de pique-nique et les sentiers de découverte de la nature.

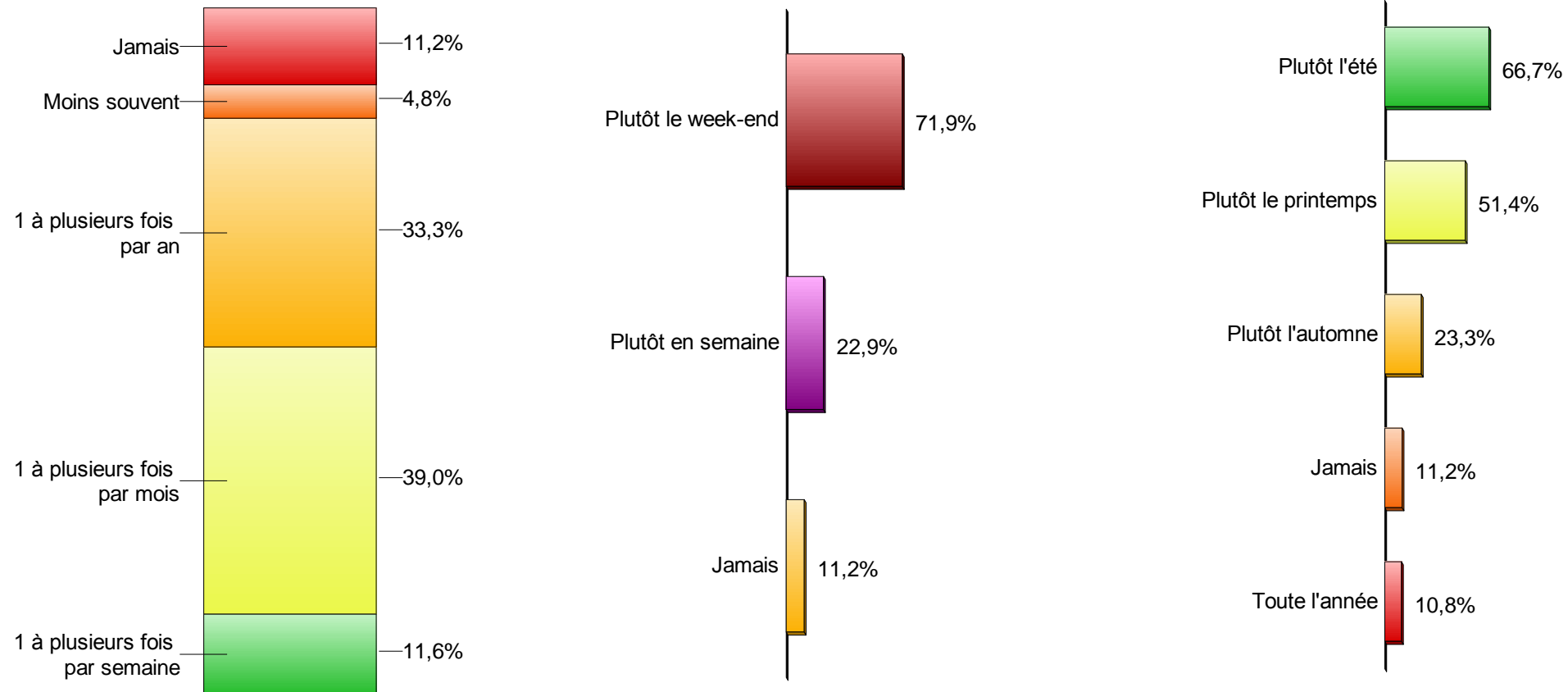
### Allemagne



Base : 102

## 3. Fréquences et modes de visites prévisionnelles au plan d'eau

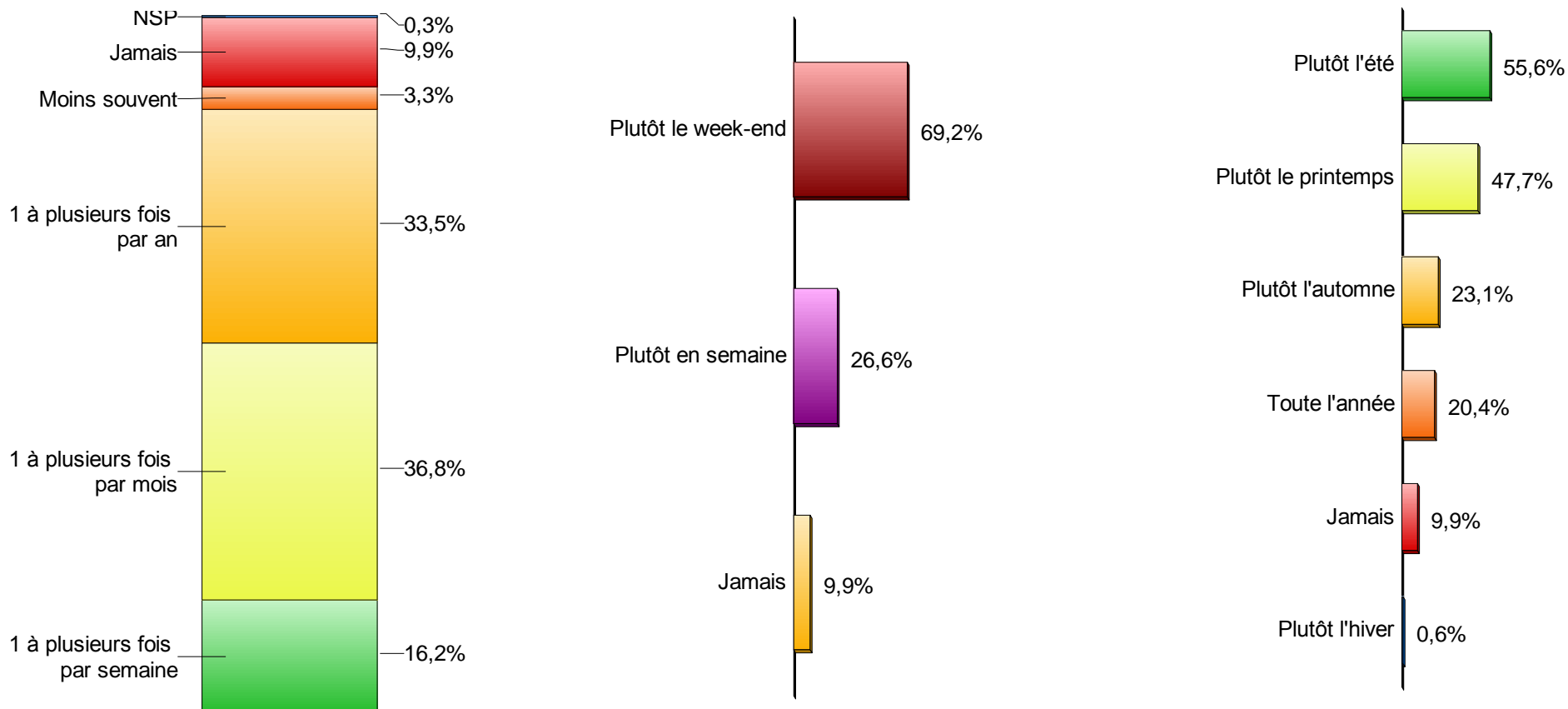
### ↳ Location de vélos ou rollers



50,6% d'utilisateurs « réguliers » : 1 à plusieurs fois par mois ou plus souvent, majoritairement le week-end, principalement l'été et le printemps.

## 3. Fréquences et modes de visites prévisionnelles au plan d'eau

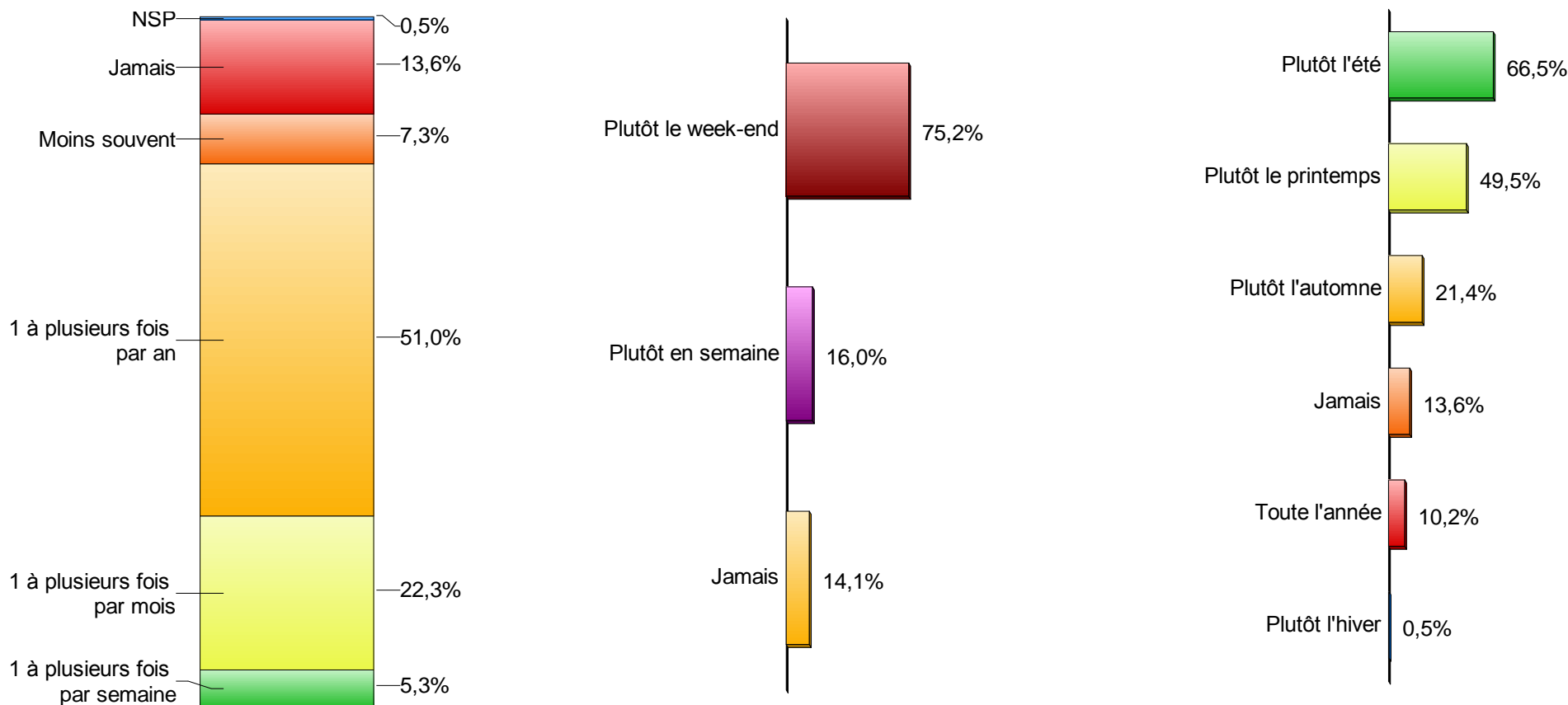
### ↳ Aménagement d'un parcours de santé



53% d'usagers « réguliers » : 1 à plusieurs fois par mois ou plus souvent, majoritairement le week-end, principalement l'été et le printemps.

## 3. Fréquences et modes de visites prévisionnelles au plan d'eau

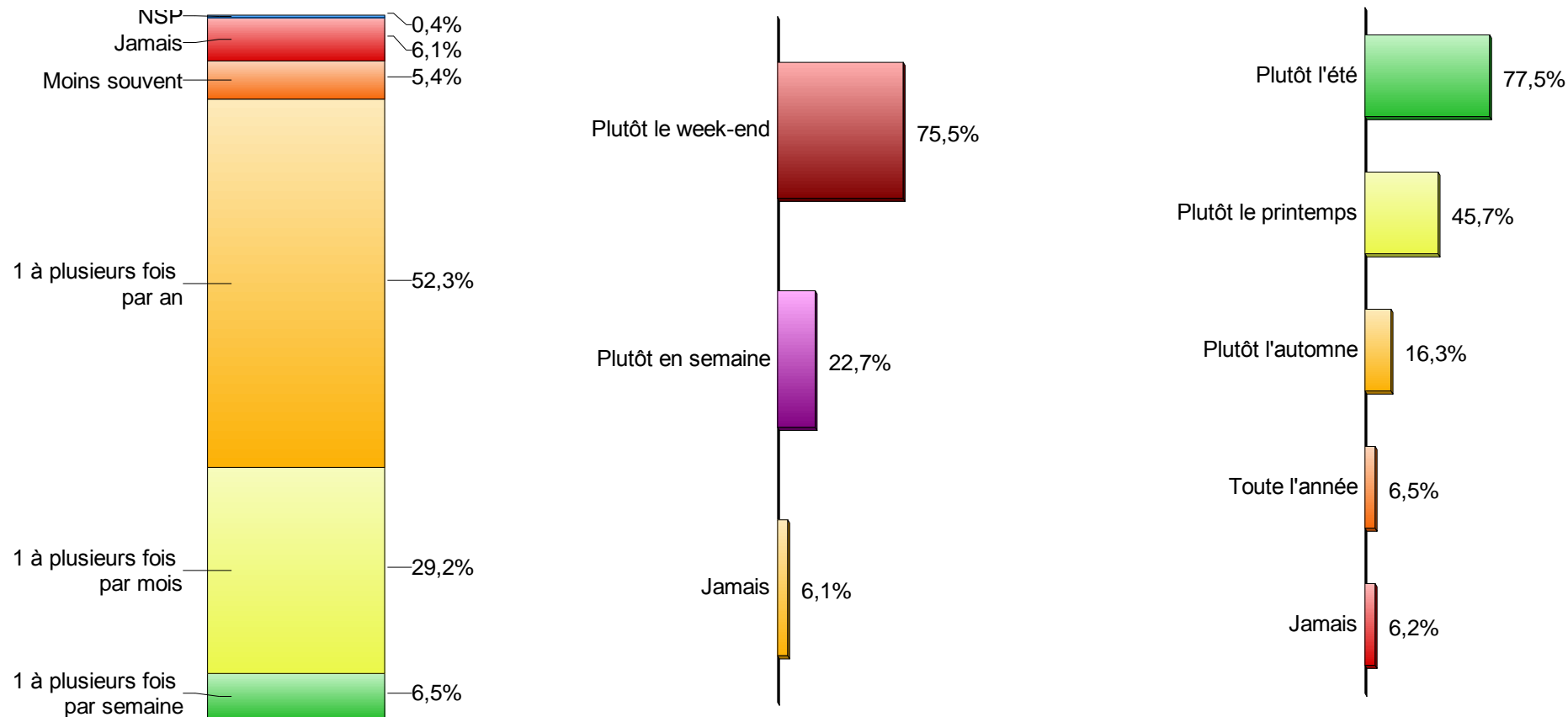
### ↳ Aménagement d'un parcours acro-branche



27,6% d'usagers « réguliers » : 1 à plusieurs fois par mois ou plus souvent, majoritairement le week-end, principalement l'été et le printemps.

## 3. Fréquences et modes de visites prévisionnelles au plan d'eau

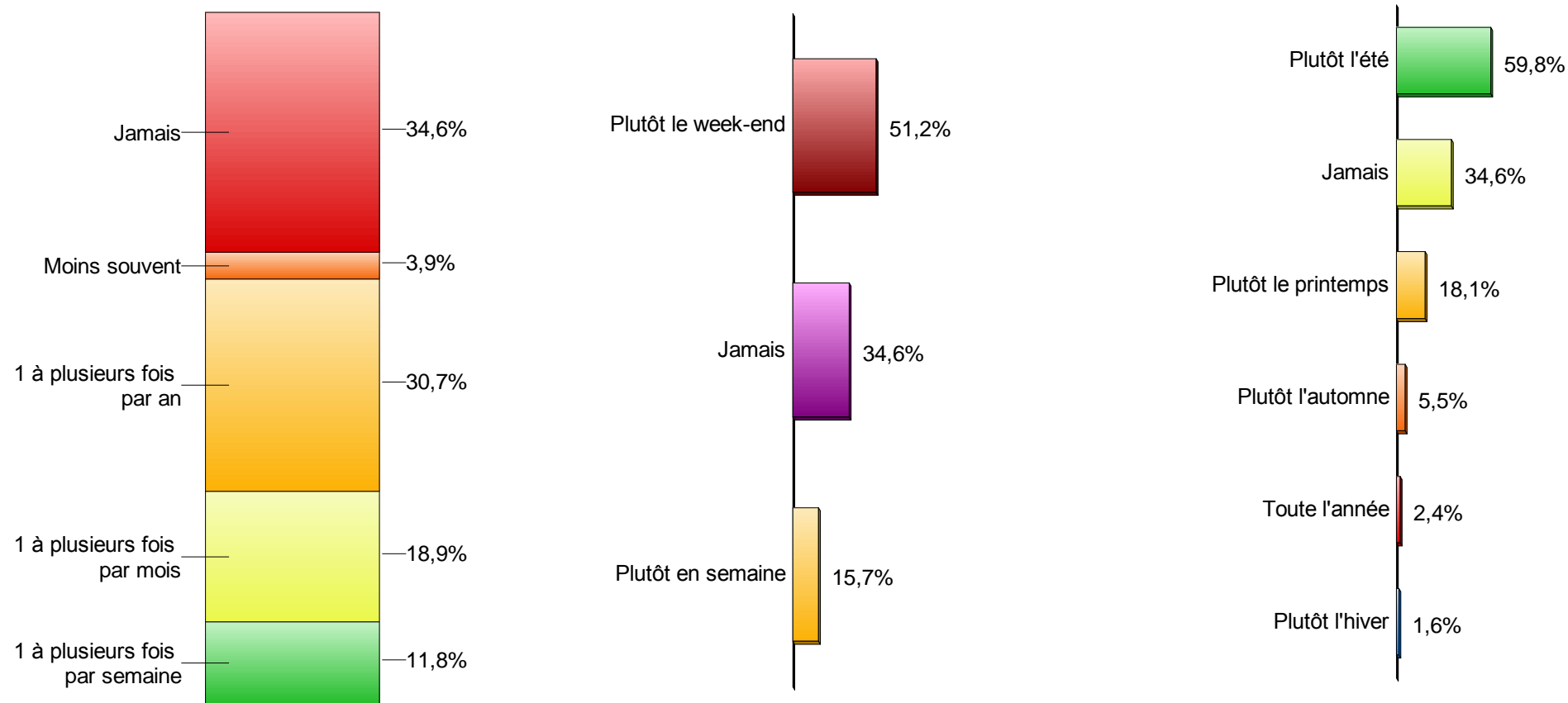
### ↳ Sentiers pieds-nus



**35,7% d'utilisateurs « réguliers » : 1 à plusieurs fois par mois ou plus souvent, majoritairement le week-end, principalement l'été.**

## 3. Fréquences et modes de visites prévisionnelles au plan d'eau

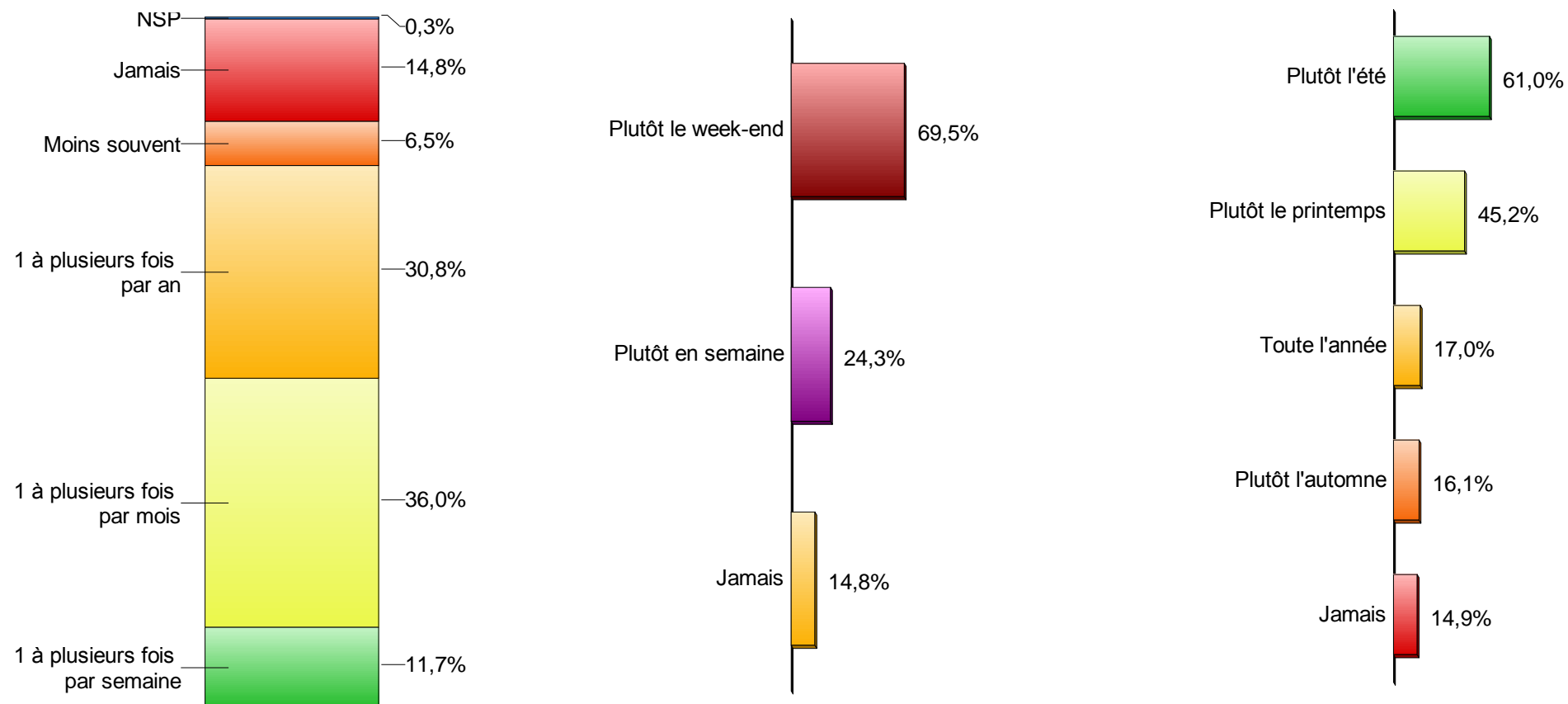
### ↳ Plateforme de mise à l'eau pour planche à voile et kite surf



30,7% d'usagers « réguliers » : 1 à plusieurs fois par mois ou plus souvent, majoritairement le week-end, principalement l'été.

## 3. Fréquences et modes de visites prévisionnelles au plan d'eau

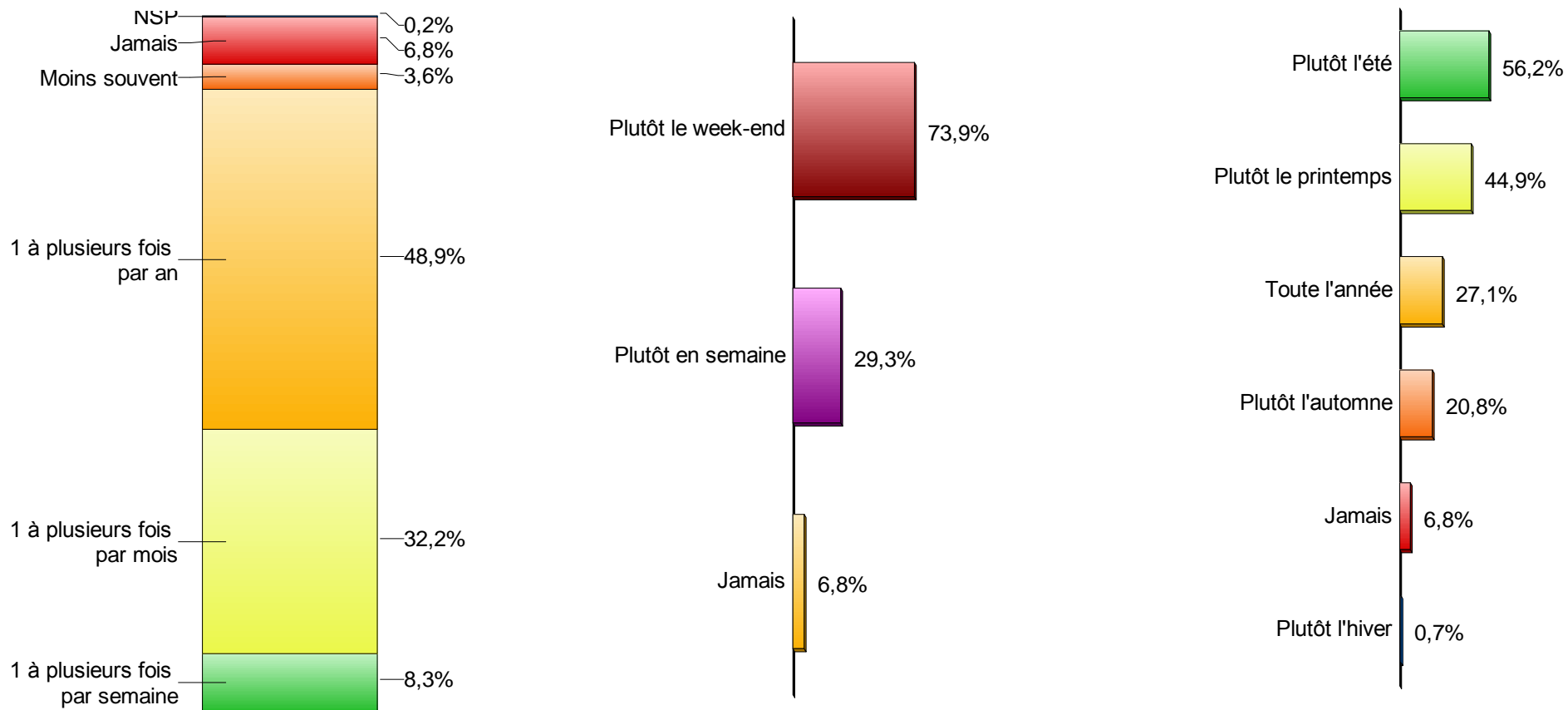
### ↳ Activités ludiques pour les enfants



47,7% d'usagers « réguliers » : 1 à plusieurs fois par mois ou plus souvent, majoritairement le week-end, principalement l'été et le printemps.

## 3. Fréquences et modes de visites prévisionnelles au plan d'eau

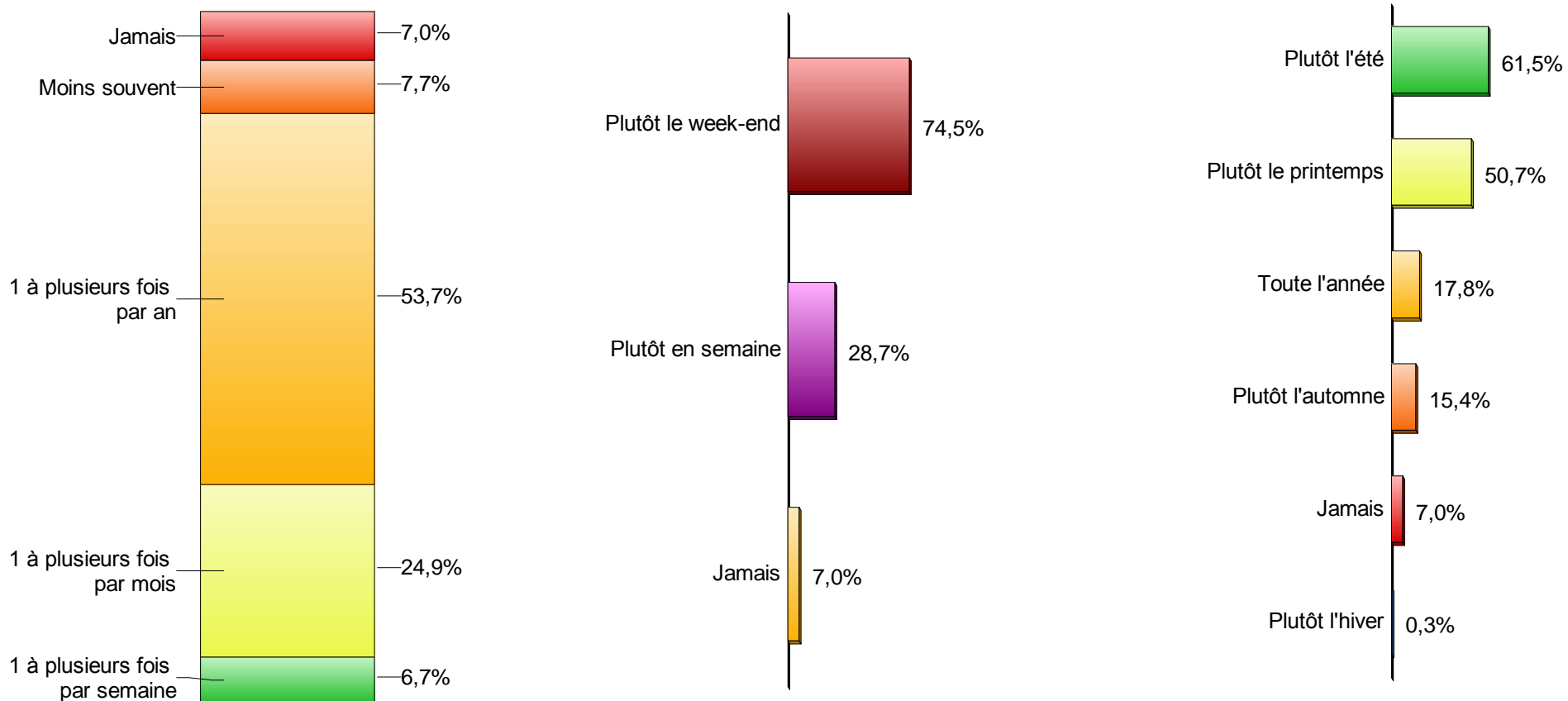
### ↳ Aménagement de sentiers de découverte de la nature



40,5% d'usagers « réguliers » : 1 à plusieurs fois par mois ou plus souvent, majoritairement le week-end, principalement l'été et le printemps.

## 3. Fréquences et modes de visites prévisionnelles au plan d'eau

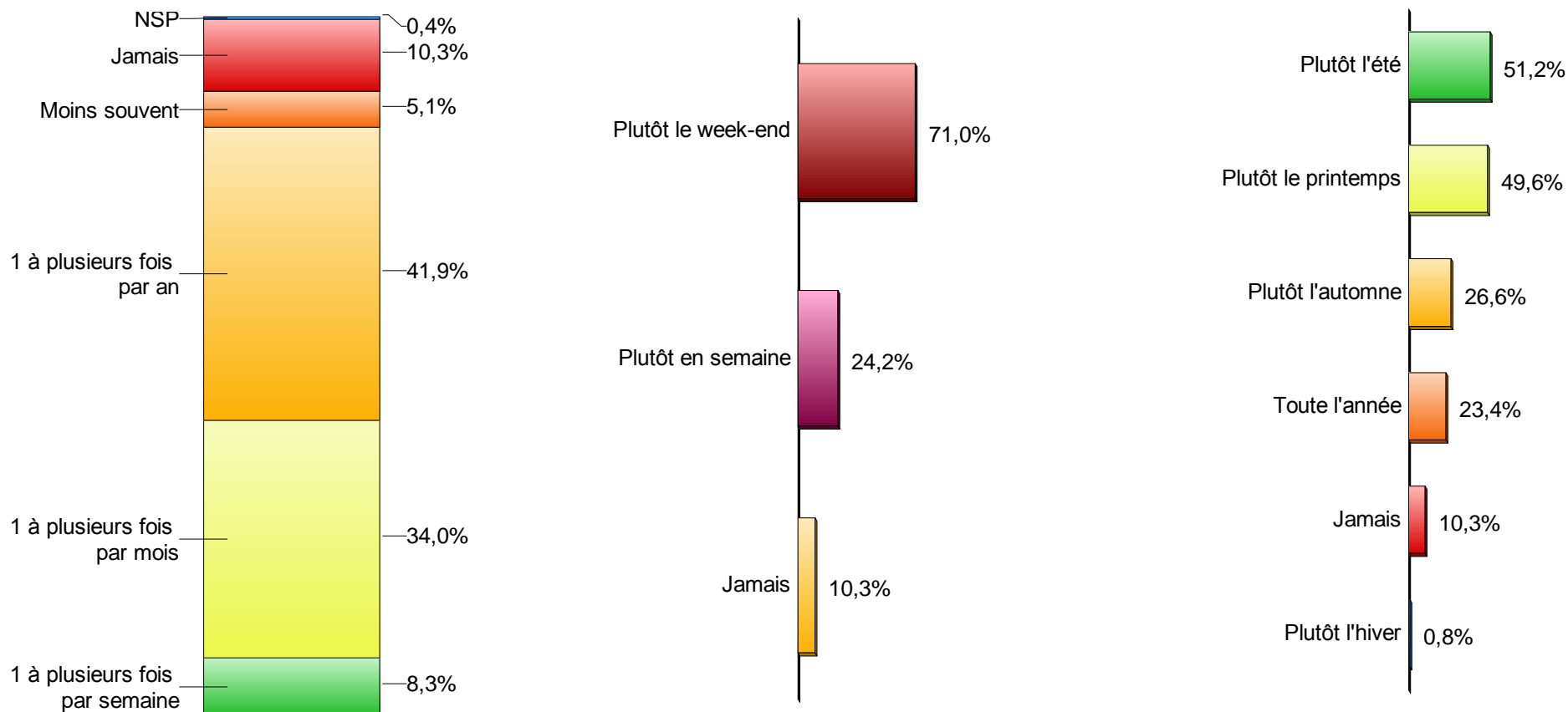
### ↳ Installation de ruches



31,6% d'usagers « réguliers » : 1 à plusieurs fois par mois ou plus souvent, majoritairement le week-end, principalement l'été et le printemps.

## 3. Fréquences et modes de visites prévisionnelles au plan d'eau

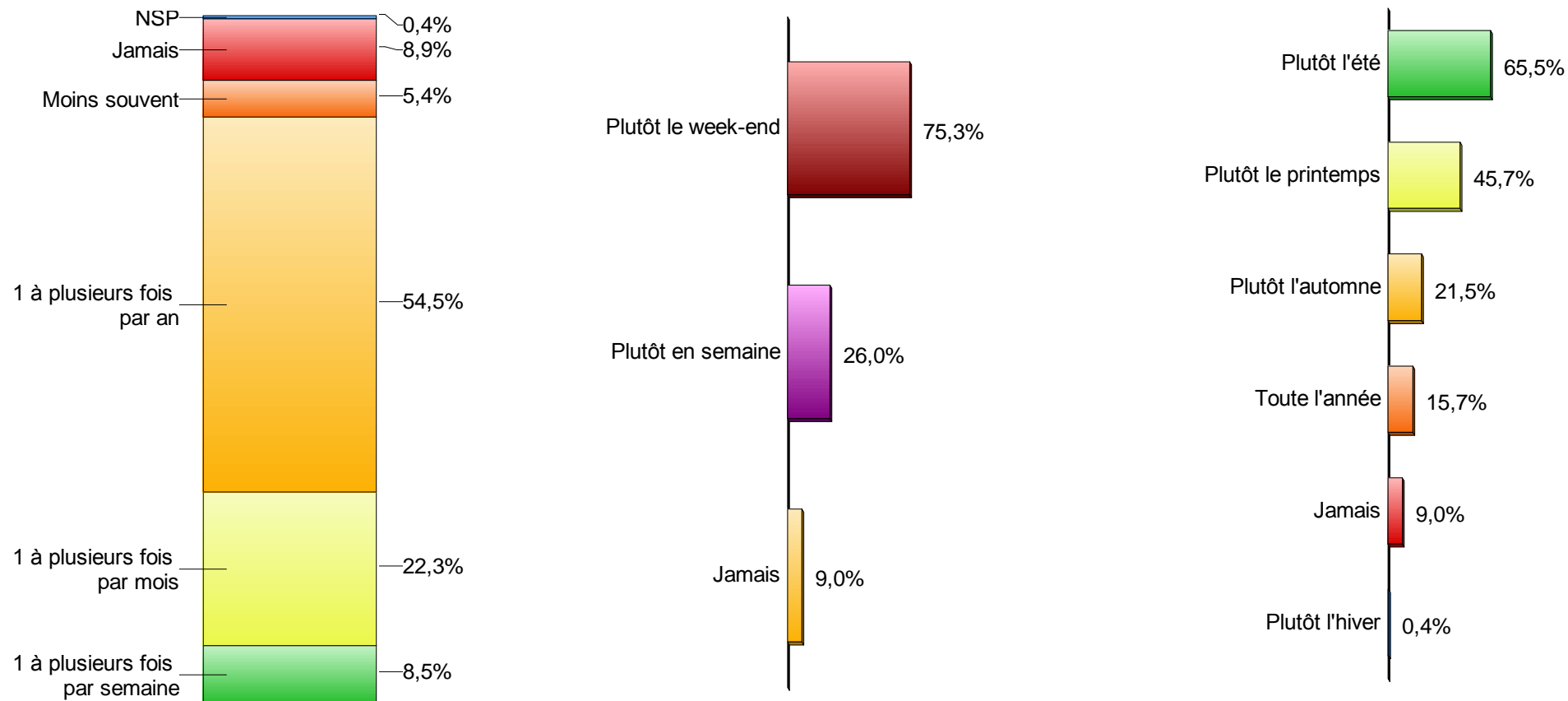
### ↳ Organisation de randonnées



42,3% d'usagers « réguliers » : 1 à plusieurs fois par mois ou plus souvent, majoritairement le week-end, principalement l'été et le printemps.

## 3. Fréquences et modes de visites prévisionnelles au plan d'eau

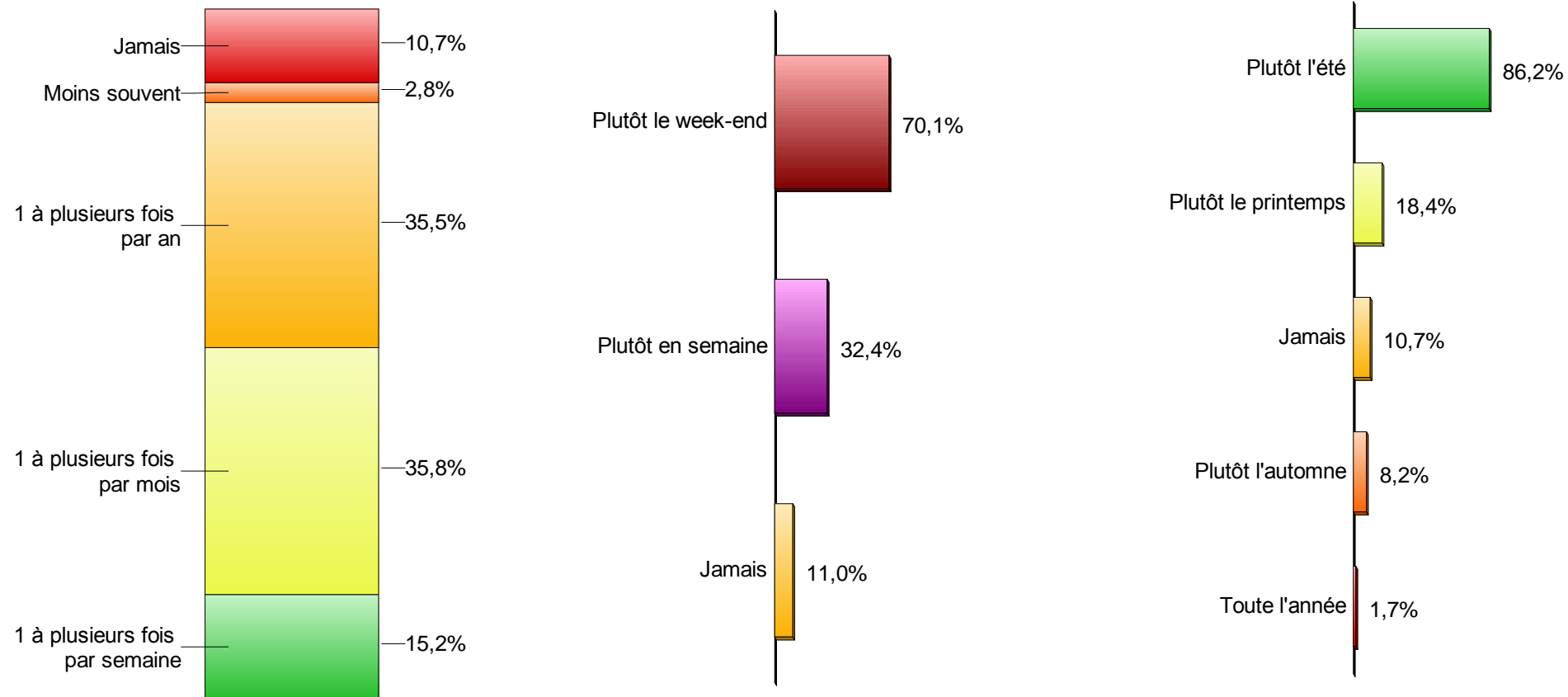
### Balades en calèches et/ou à cheval



30,8% d'usagers « réguliers » : 1 à plusieurs fois par mois ou plus souvent, majoritairement le week-end, principalement l'été et le printemps.

## 3. Fréquences et modes de visites prévisionnelles au plan d'eau

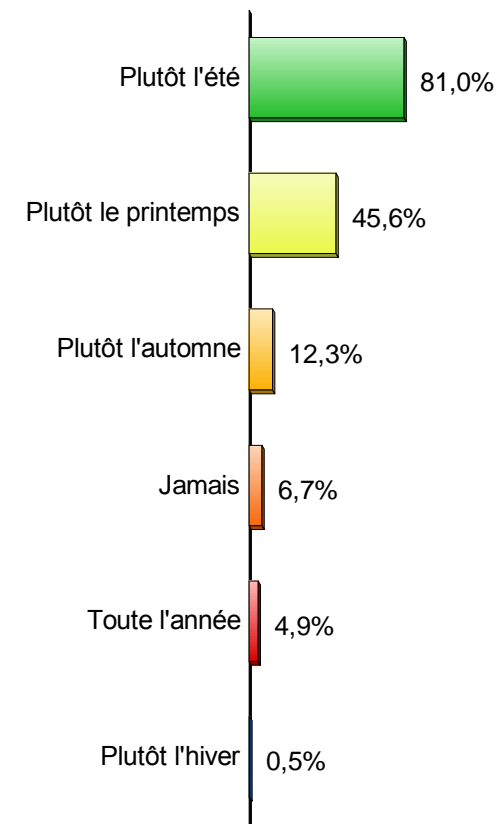
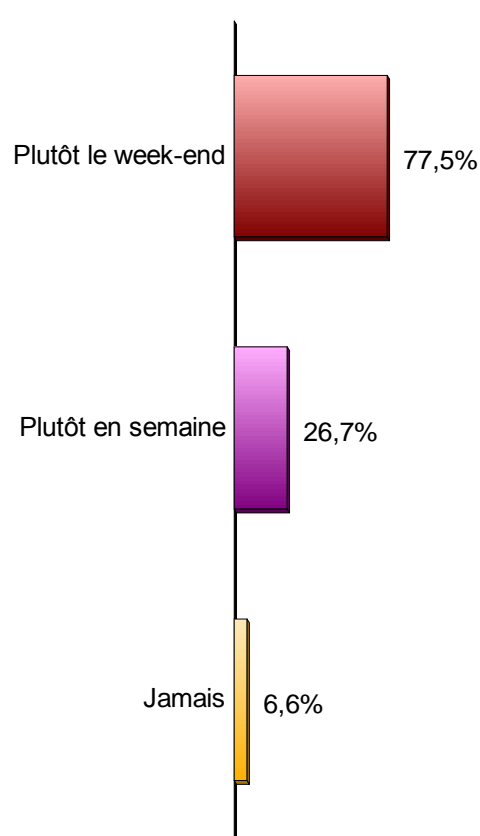
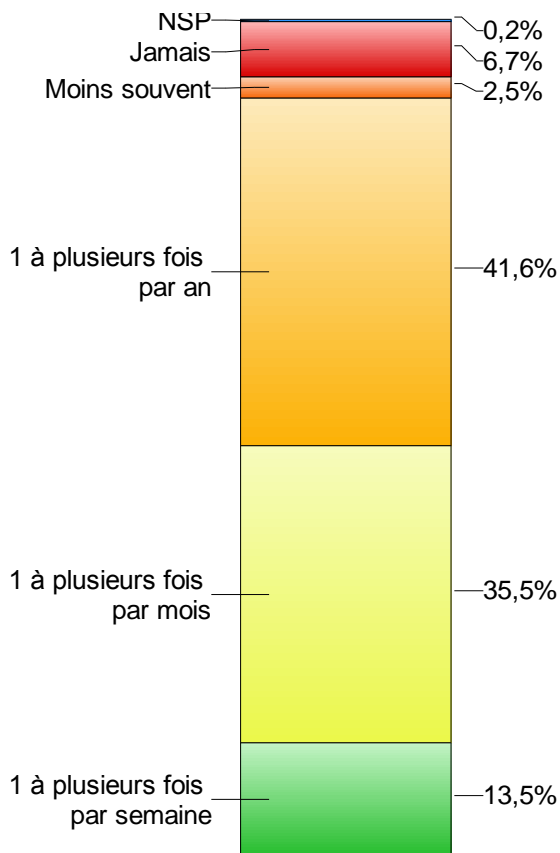
### ↳ Création d'une zone de baignade



51% d'usagers « réguliers » : 1 à plusieurs fois par mois ou plus souvent, majoritairement le week-end, principalement l'été.

## 3. Fréquences et modes de visites prévisionnelles au plan d'eau

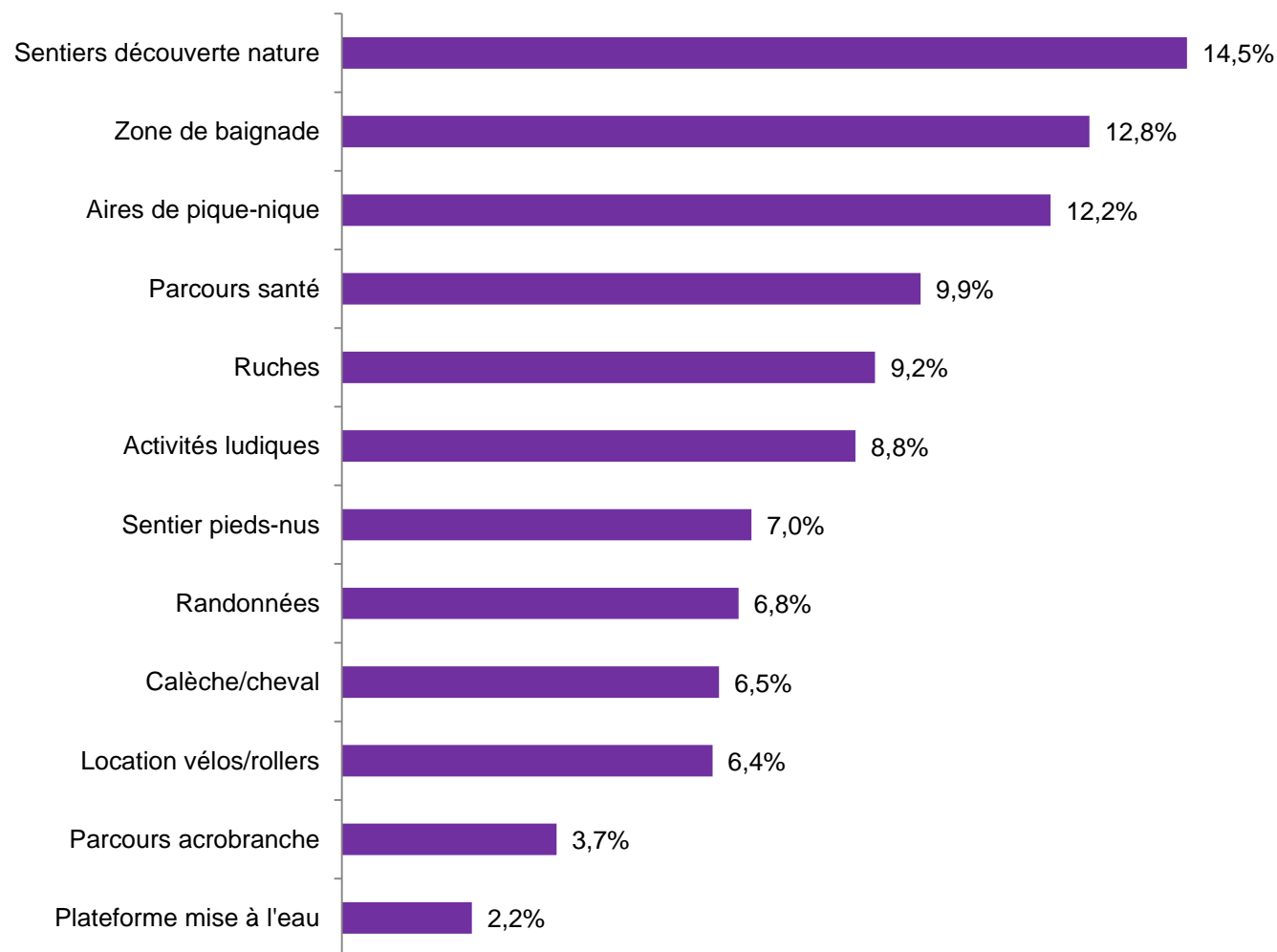
### ↳ Aménagement d'aires de pique-nique



49% d'utilisateurs « réguliers » : 1 à plusieurs fois par mois ou plus souvent, majoritairement le week-end, principalement l'été et le printemps.

## 4. Activités pratiquées plutôt en semaine / plutôt le week-end

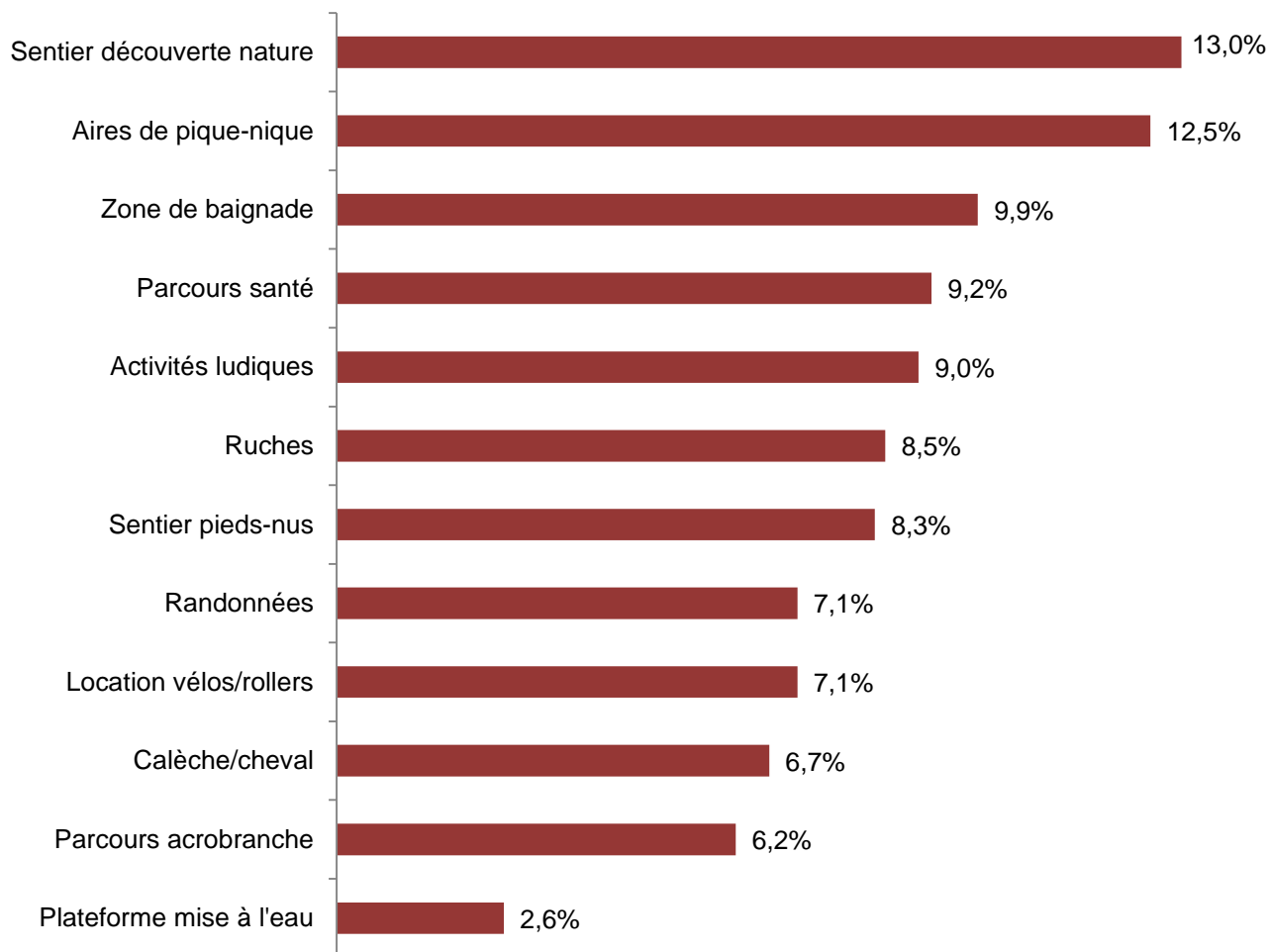
### ↳ Activités pratiquées plutôt en semaine



Si l'ensemble des aménagements étaient créés, le site de Plobsheim verrait principalement arriver en semaine des personnes venant utiliser les sentiers découverte nature, allant se baigner et/ou venant pique-niquer.

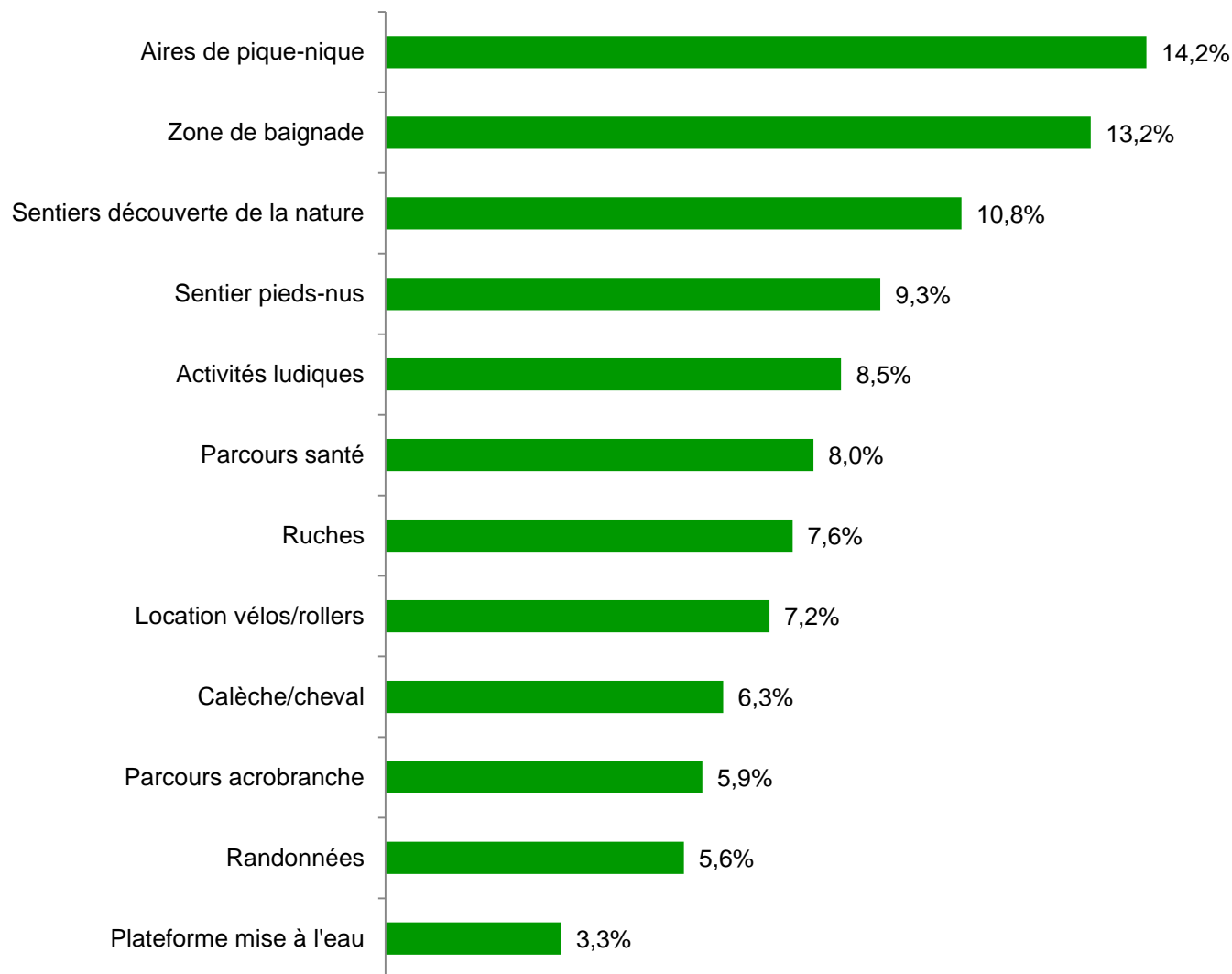
## 4. Activités pratiquées plutôt en semaine / plutôt le week-end

### ↳ Activités pratiquées plutôt le week-end



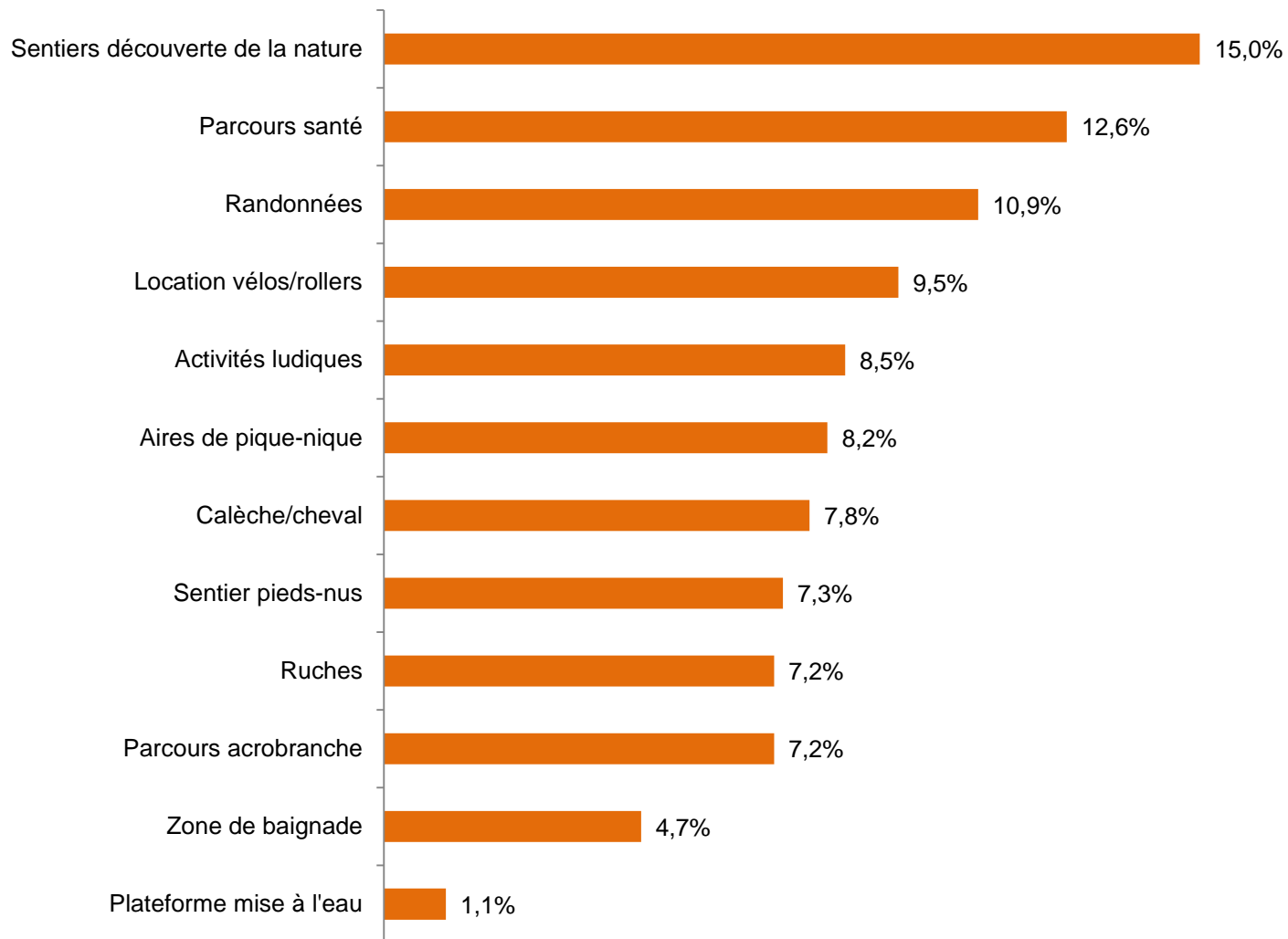
Si l'ensemble des aménagements étaient créés, le site de Plobsheim verrait principalement arriver le week-end des personnes venant utiliser les sentiers découverte nature et venant pique-niquer.

## ↳ Activités pratiquées plutôt l'été



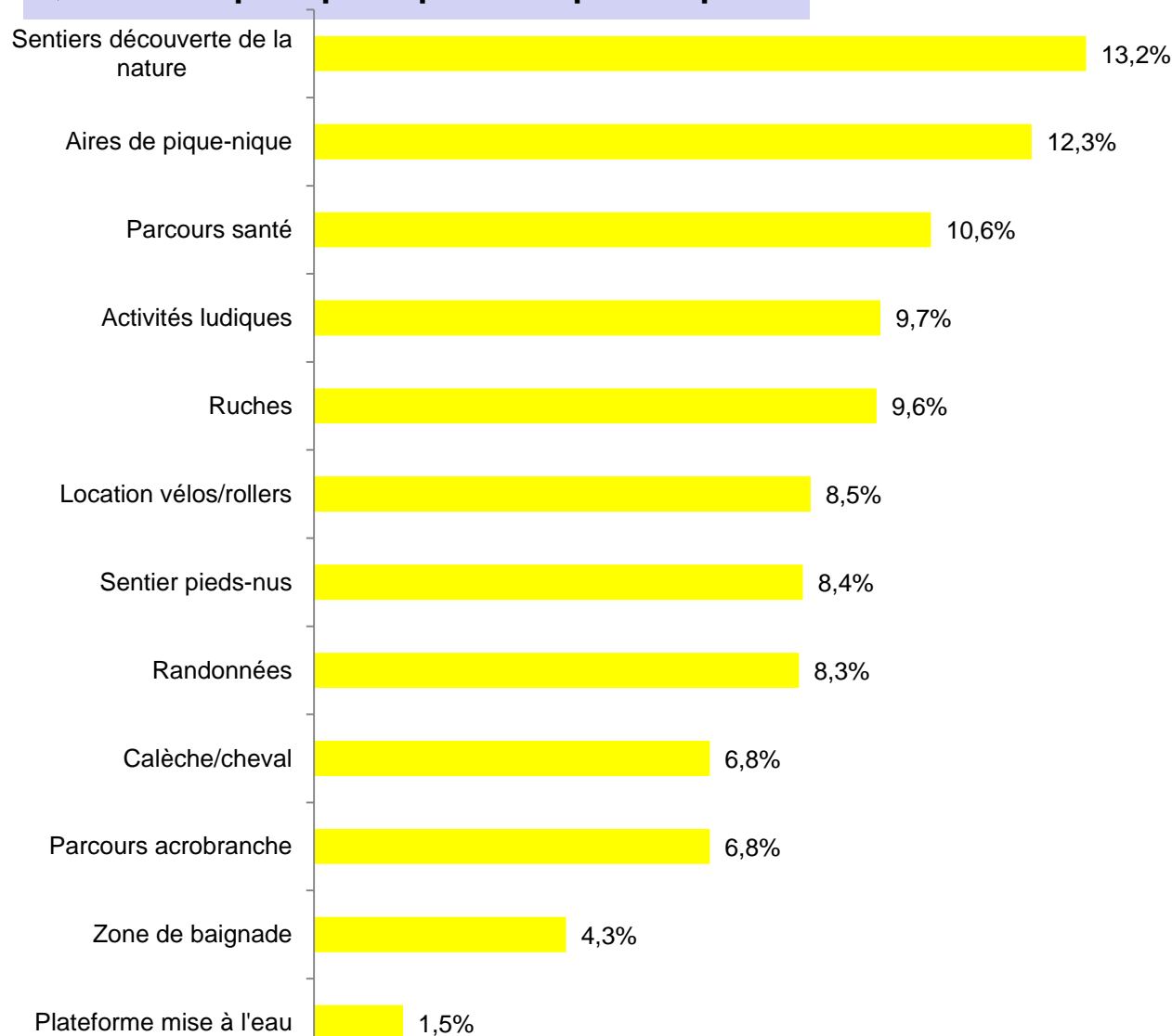
Si l'ensemble des aménagements étaient créés, le site de Plobsheim verrait principalement arriver l'été des personnes venant pique-niquer et se baigner.

## ↳ Activités pratiquées plutôt l'automne



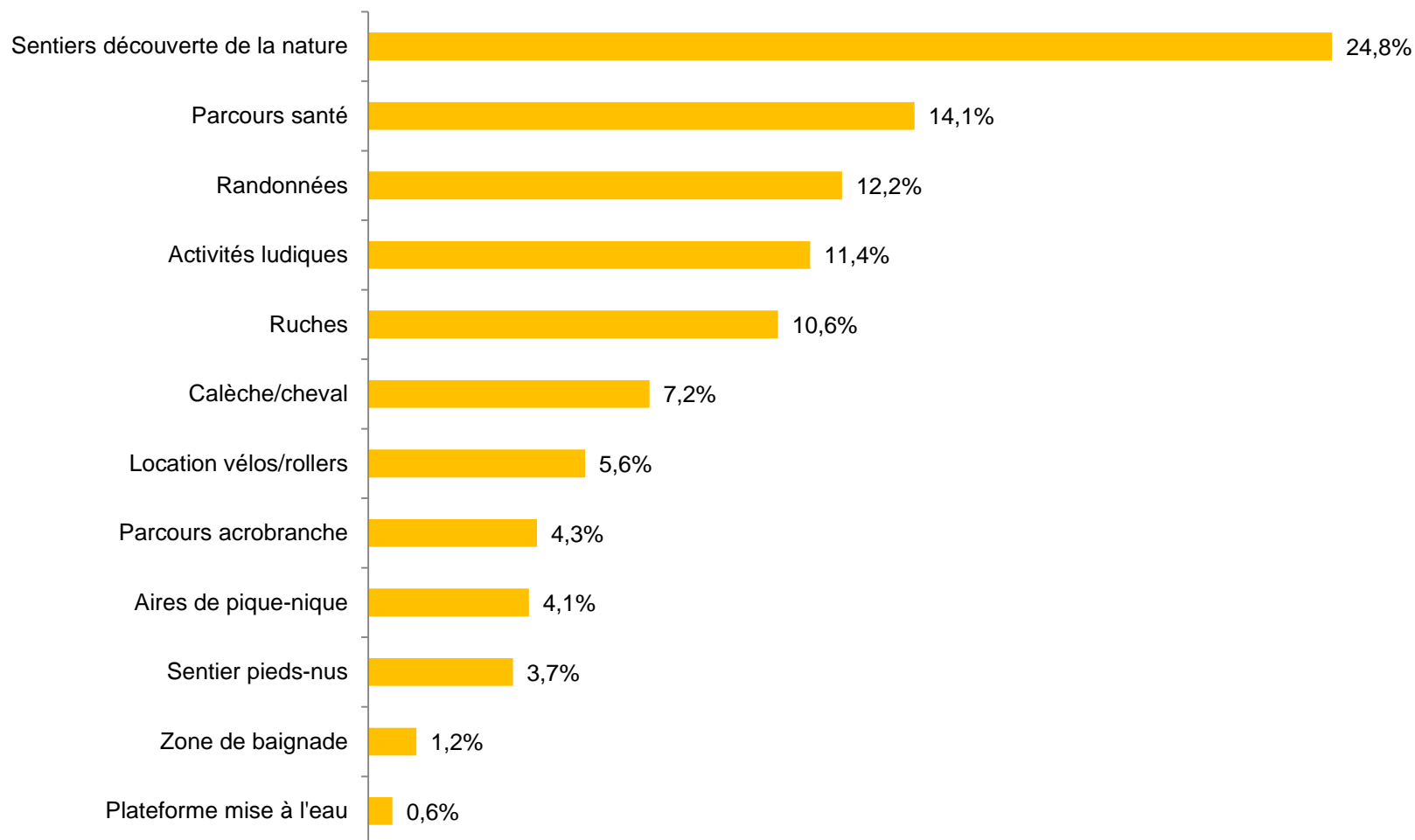
Si l'ensemble des aménagements étaient créés, le site de Plobsheim verrait principalement en automne des personnes venant utiliser les sentiers découverte nature ou faire un parcours-santé.

## ↳ Activités pratiquées plutôt au printemps



Si l'ensemble des aménagements étaient créés, le site de Plobsheim verrait principalement arriver au printemps des personnes venant utiliser les sentiers découverte nature, ou venant pique-niquer.

## ↳ Activités pratiquées toute l'année

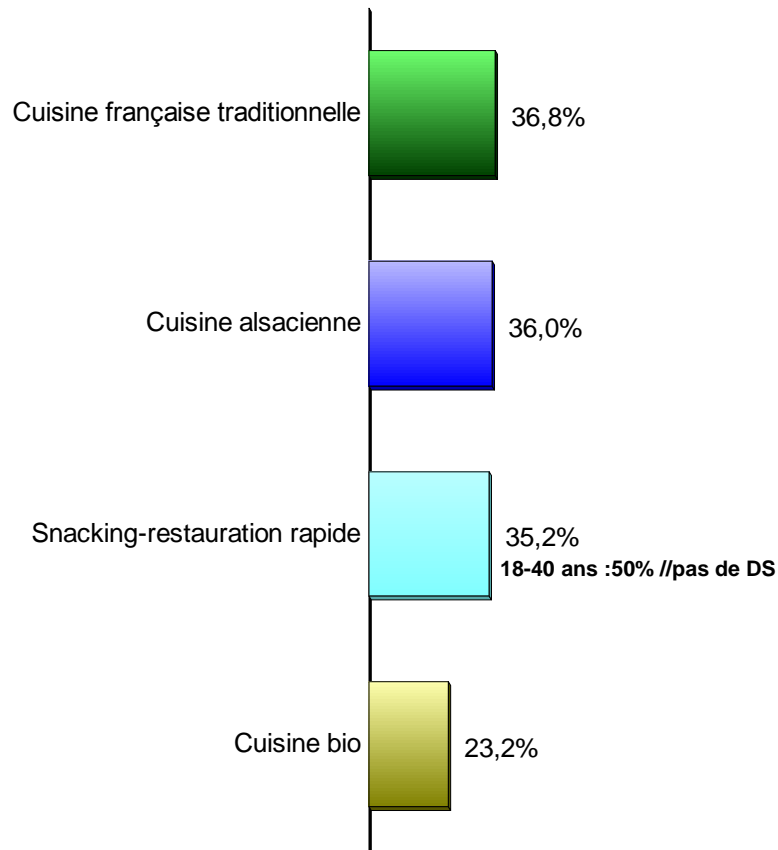


Si l'ensemble des aménagements étaient créés, l'activité qui serait majoritairement utilisée toute l'année serait l'aménagement de sentiers découverte de la nature.

## 5. Focus restauration

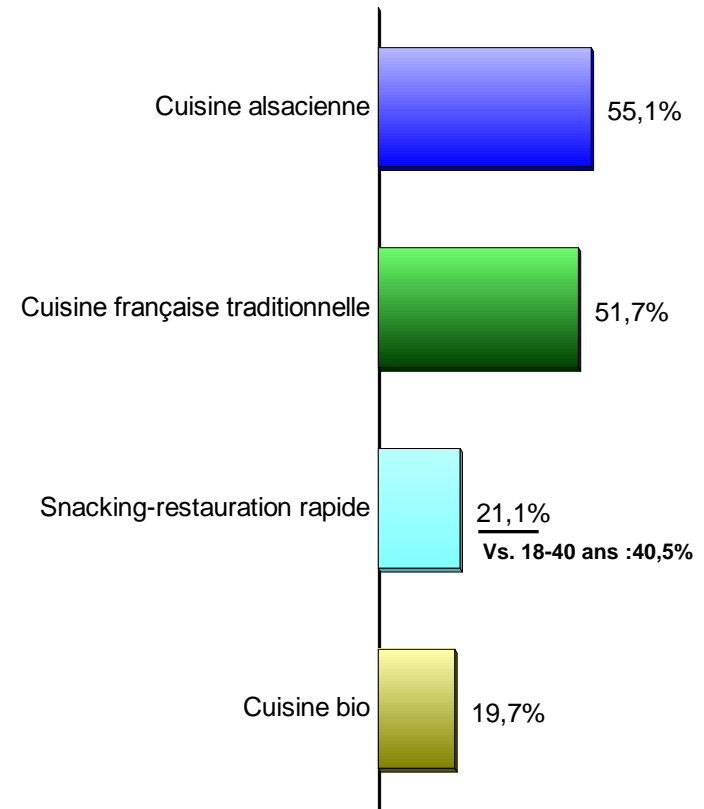
### ↳ Type de cuisine

#### Zone Strasbourg



Base : 125

#### Zone 1+2



Base : 147

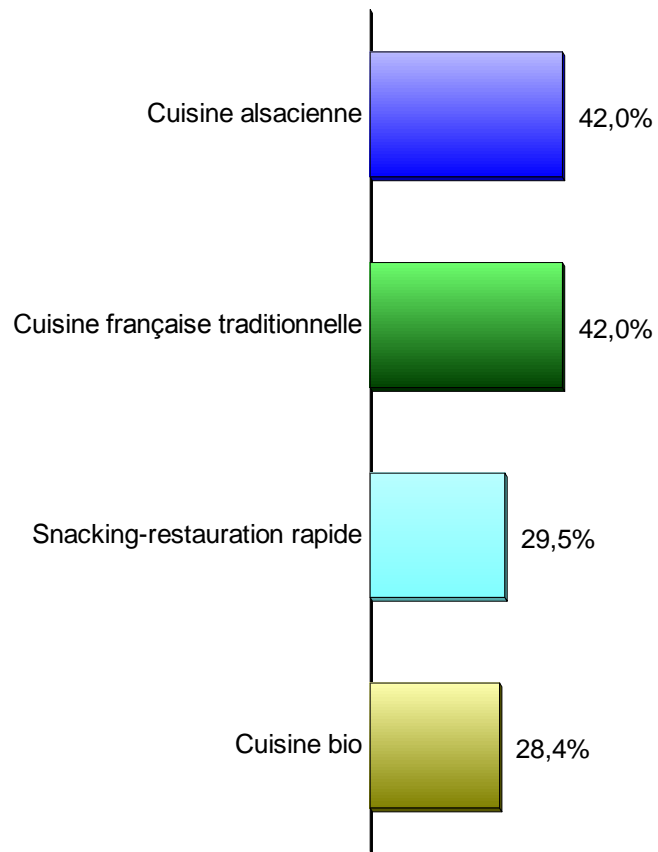
## 5. Focus restauration

### ↳ Type de cuisine

En France, cuisine alsacienne et cuisine française arrivent en tête, par contre l'Allemagne montre plus d'intérêt pour la cuisine bio.

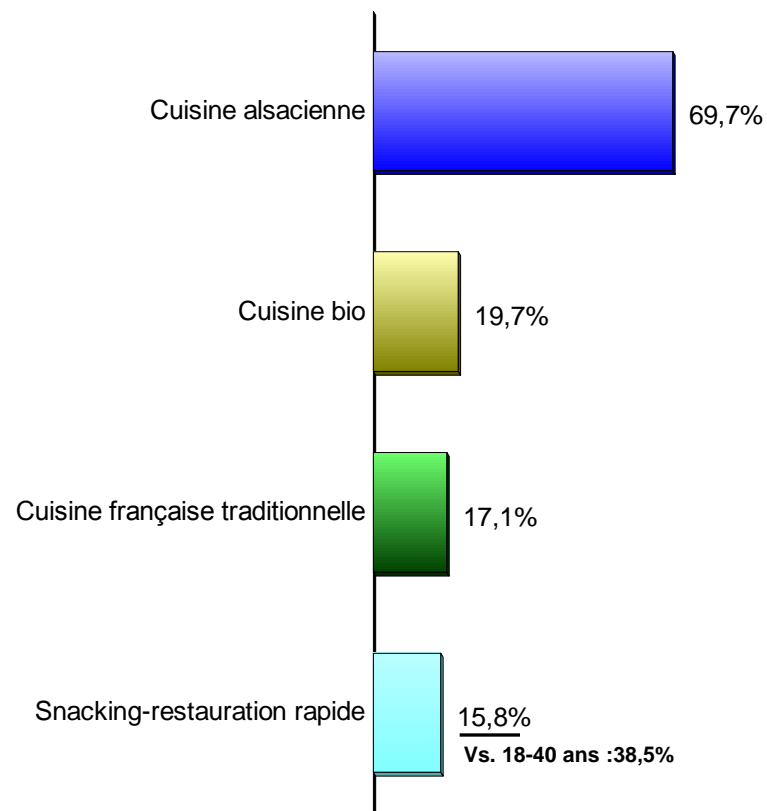
On note également un intérêt plus important pour la restauration rapide auprès des 18-40 ans.

#### Zone 3



Base : 88

#### Allemagne



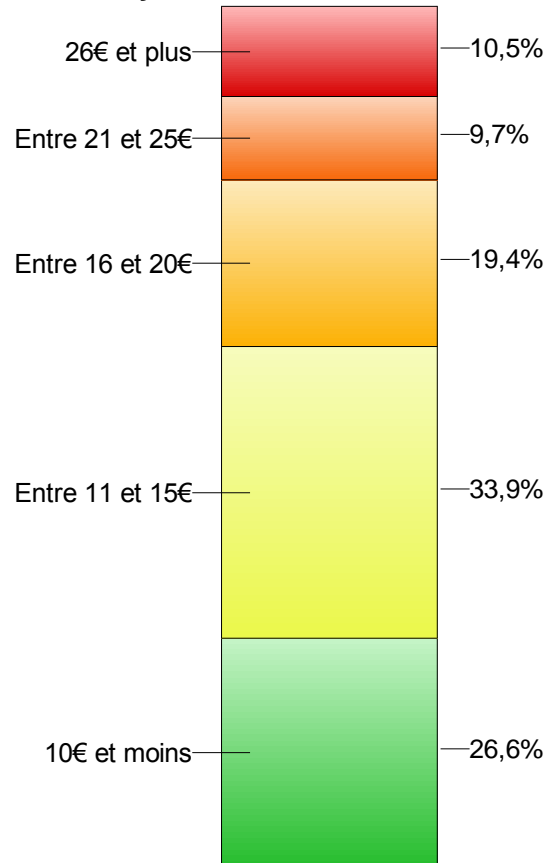
Base : 76

## 5. Focus restauration

### ↳ Prix du menu entrée / plat / dessert

#### Zone Strasbourg

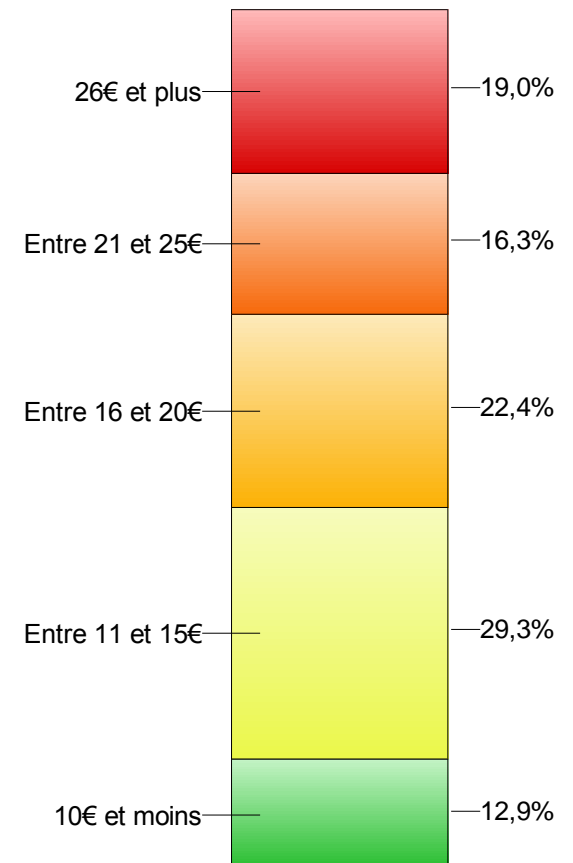
Prix moyen : 16,61 €



Base : 124

#### Zone 1+2

Prix moyen : 20,28 €

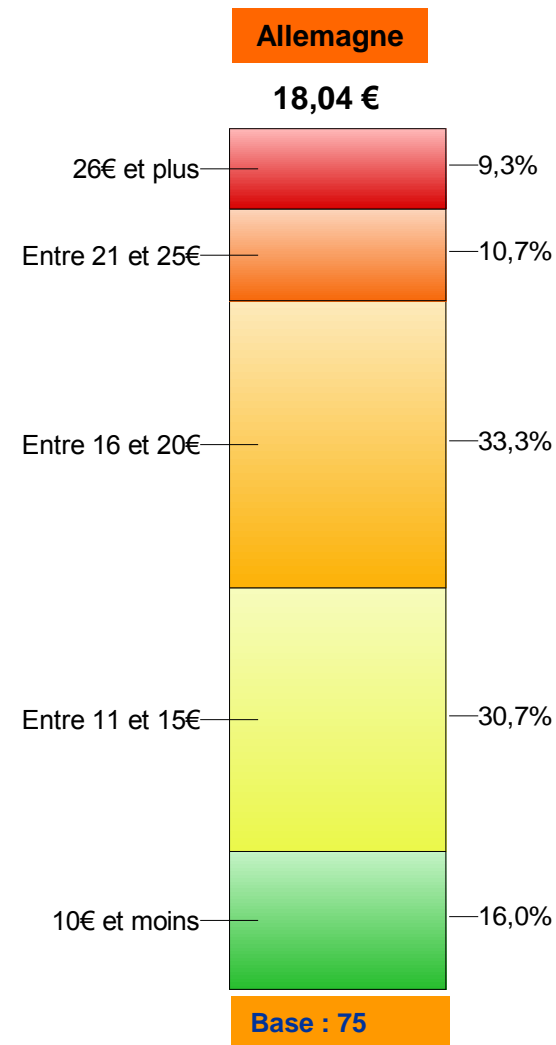
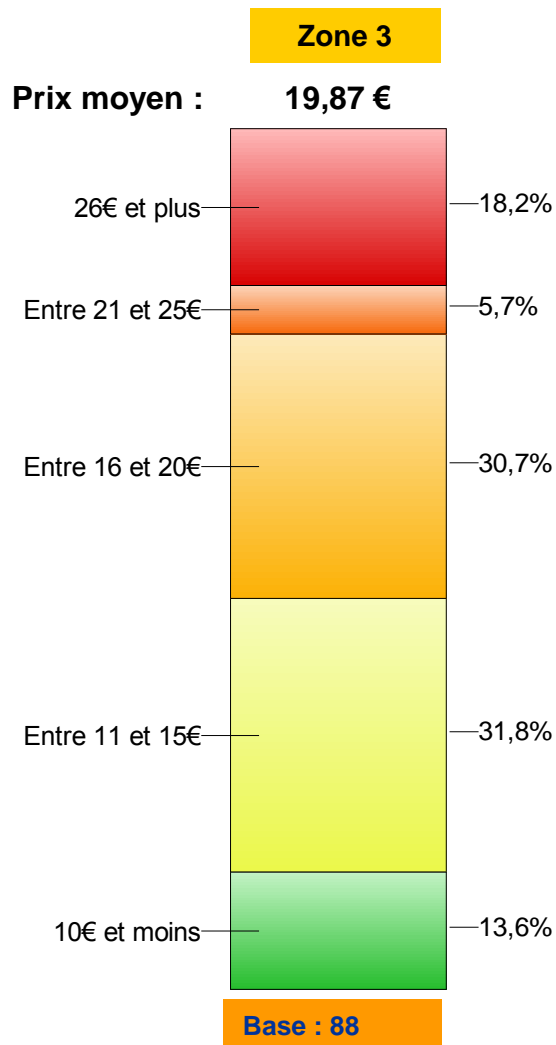


Base : 147

## 5. Focus restauration

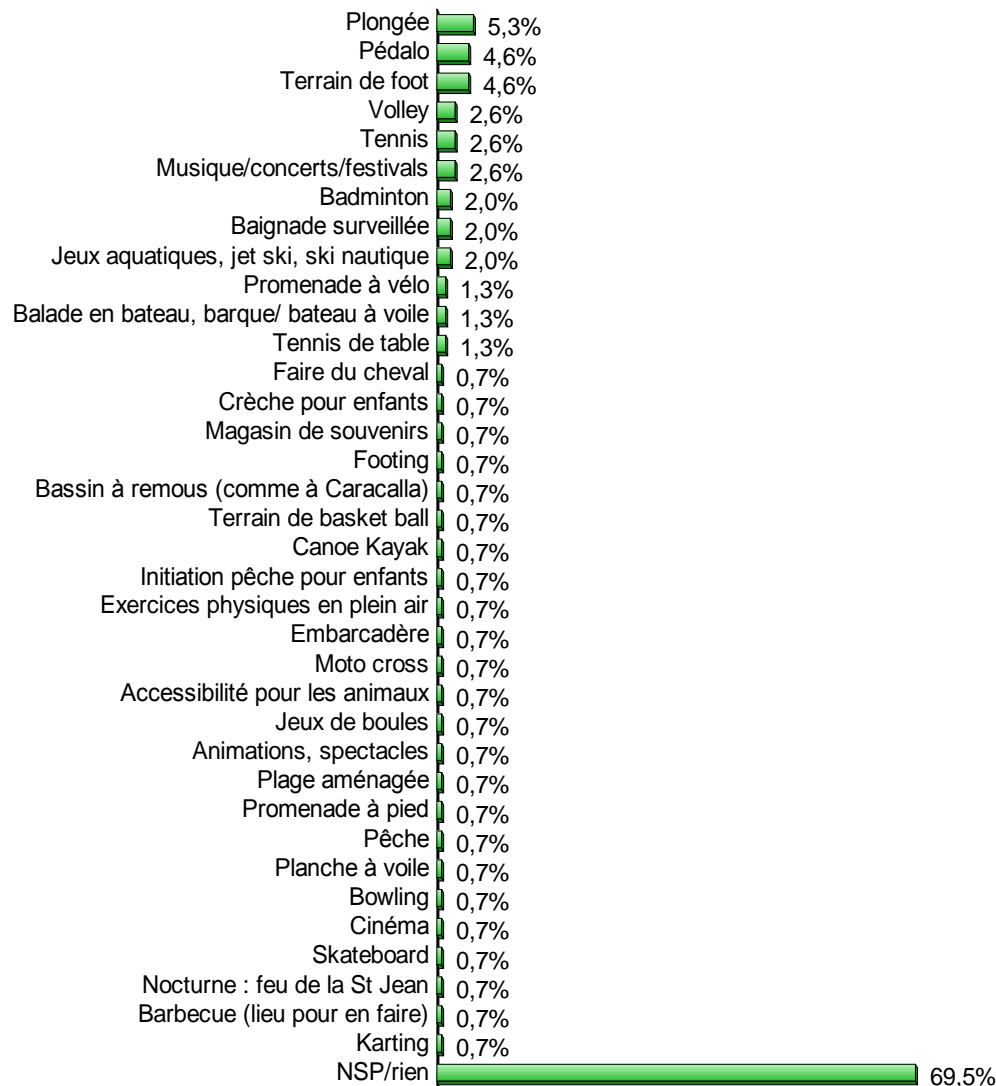
Un menu que l'on est prêt à payer en moyenne entre 16 et 20€

### ↳ Prix du menu entrée / plat / dessert



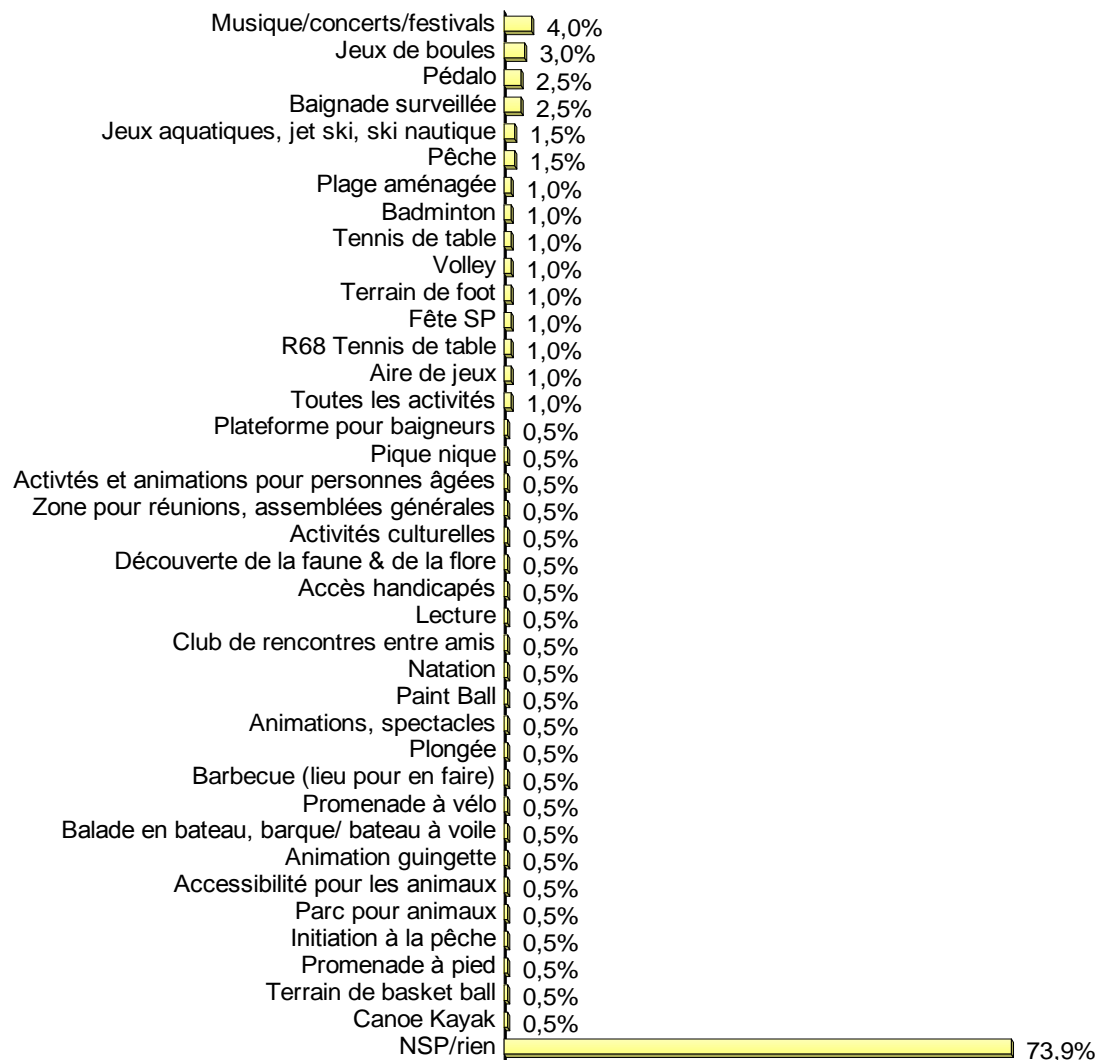
## 6. Intérêt pour d'autres activités

Zone Strasbourg



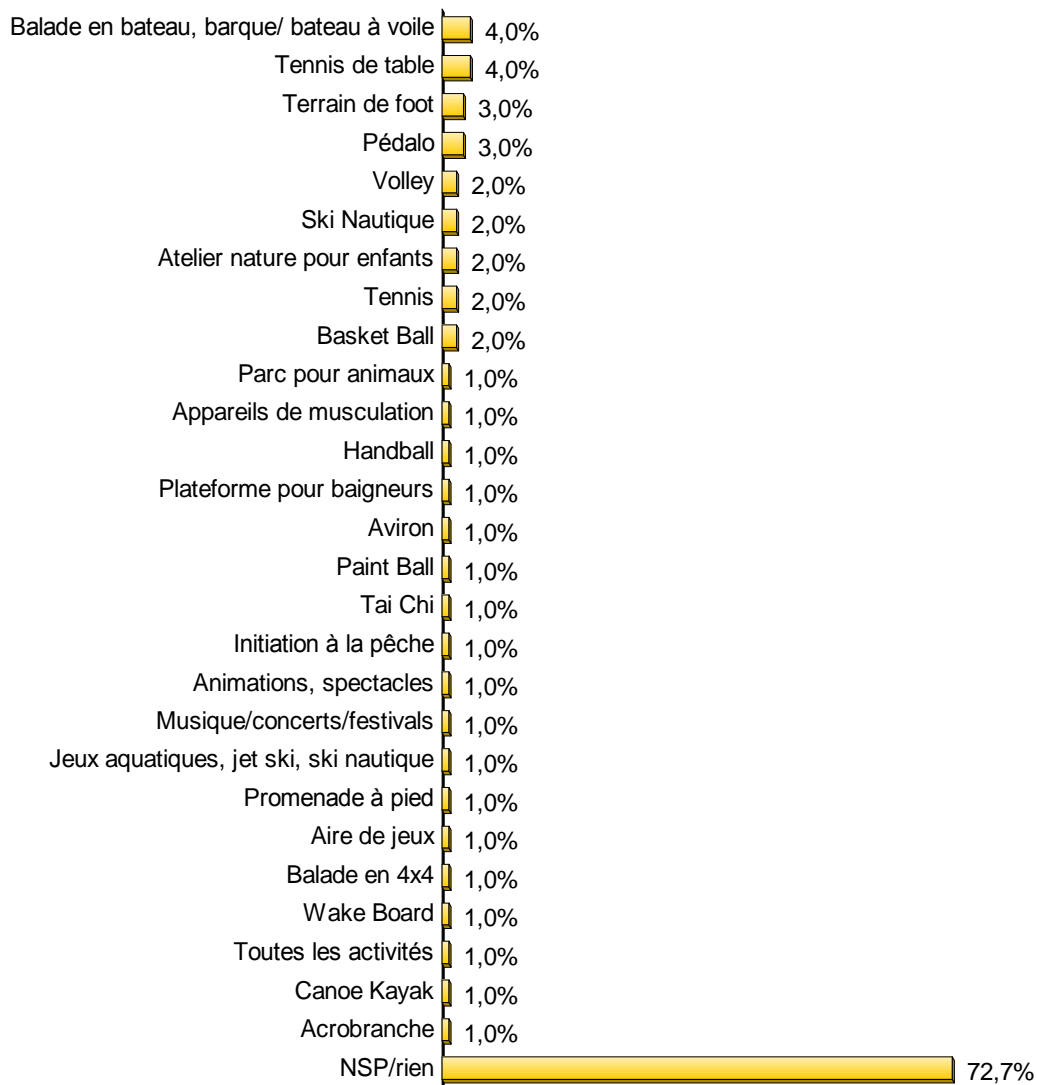
## 6. Intérêt pour d'autres activités

Zone 1+2



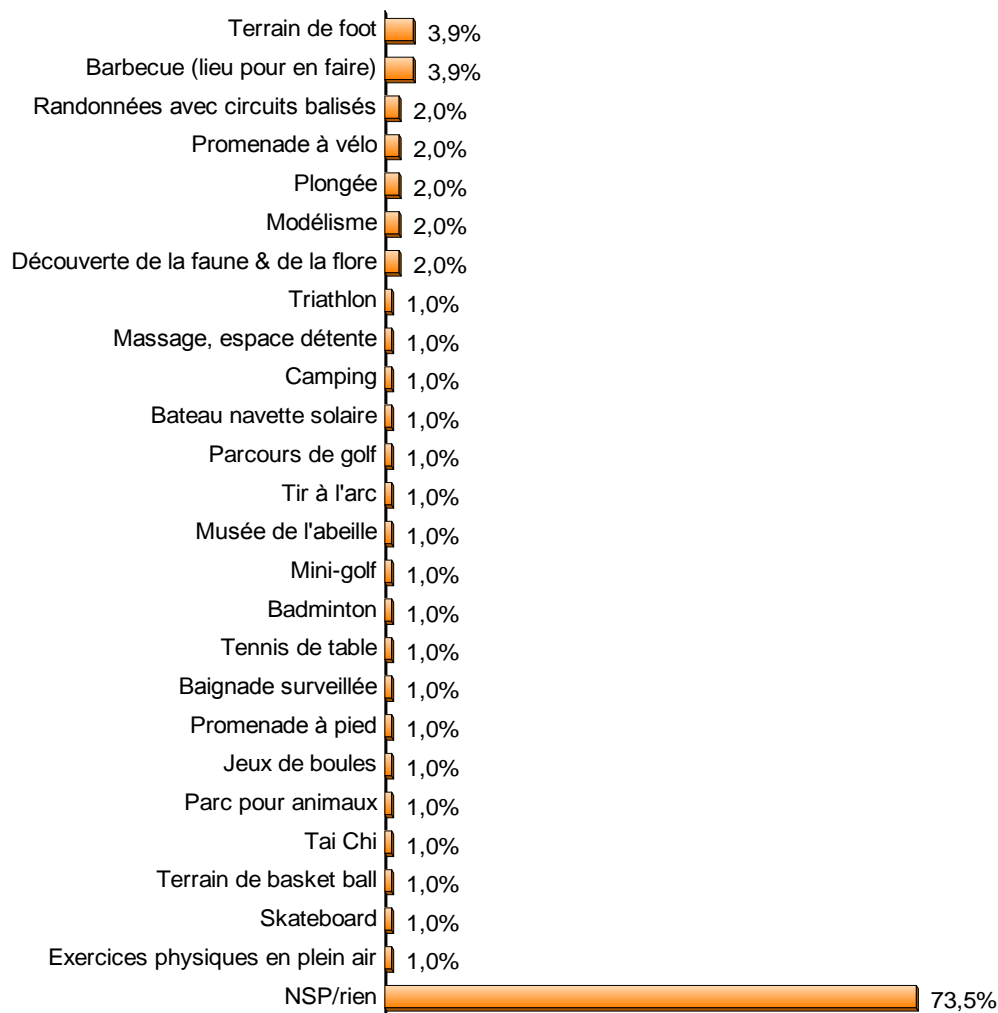
## 6. Intérêt pour d'autres activités

### Zone 3

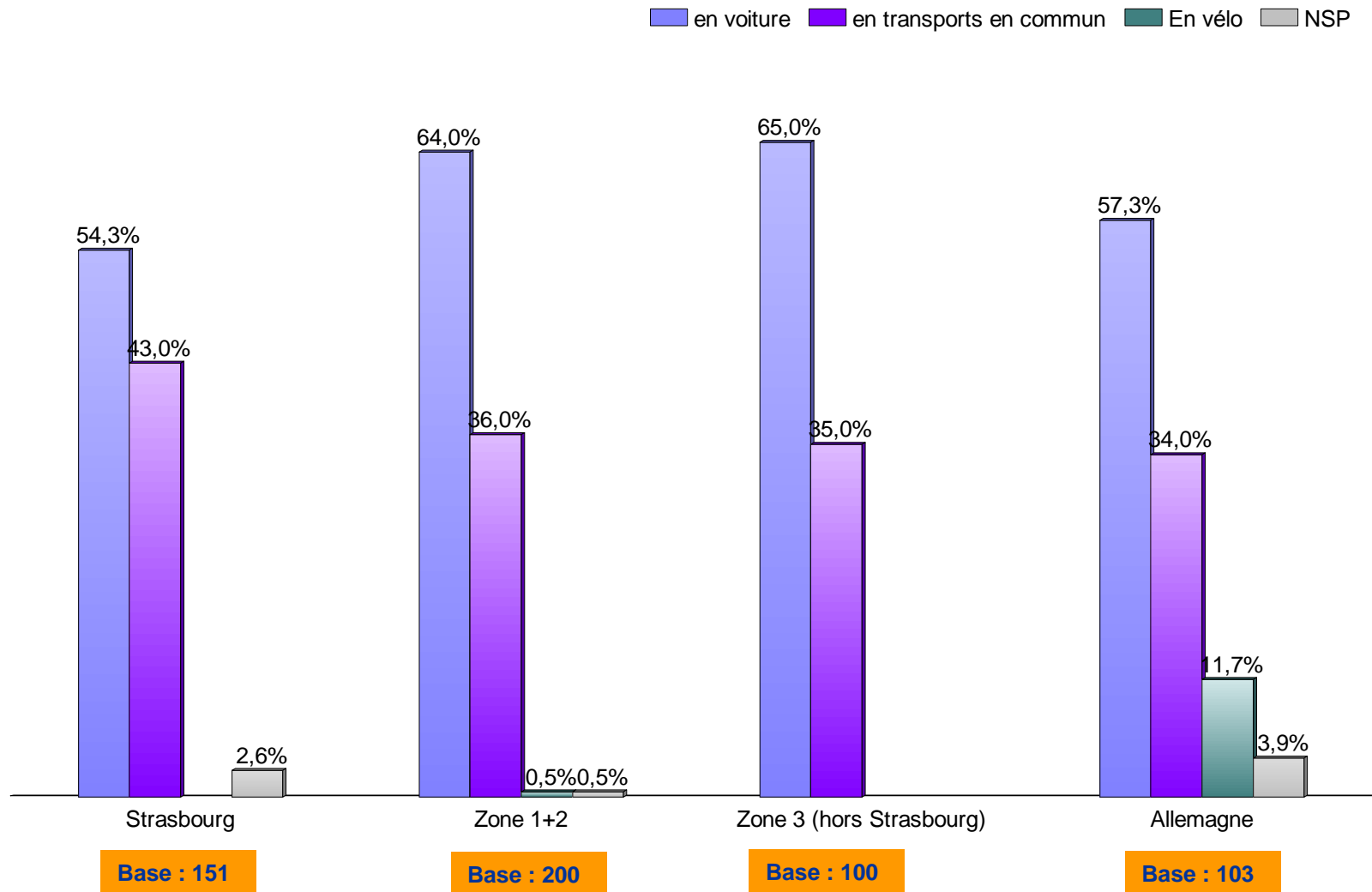


## 6. Intérêt pour d'autres activités

Allemagne



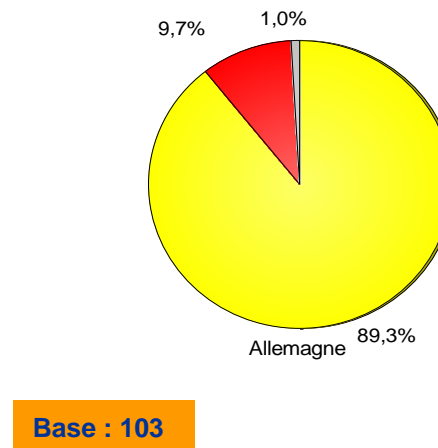
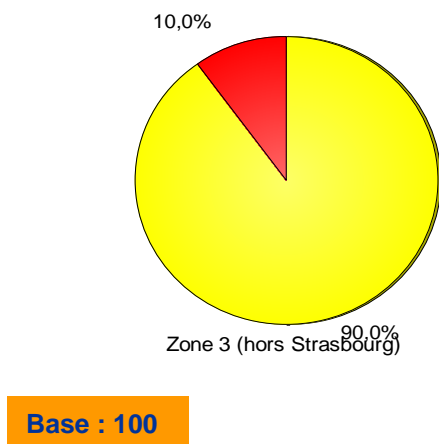
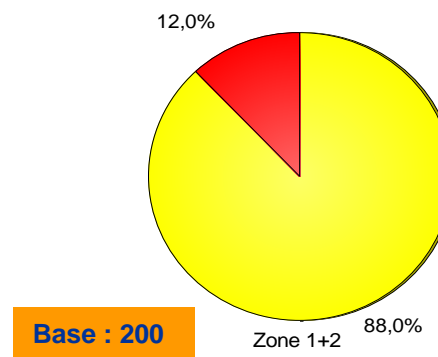
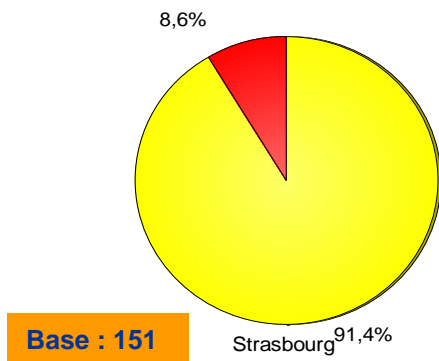
## 7. Mode de venue au site



## 8. Impact des aménagements sur leur envie de venir

### ↳ Envie de venir ?

oui non NSP



## 8. Impact des aménagements sur leur envie de venir

### ↳ Sinon, raisons invoquées

#### Zone Strasbourg

	Effectifs	%
<b>NSP/rien</b>	5	38,5%
<b>J'ai des pbs de santé</b>	3	23,1%
<b>Trop de monde</b>	1	7,7%
<b>N'en ressent pas le besoin</b>	1	7,7%
<b>C'est juste un endroit de passage</b>	1	7,7%
<b>Préfère aller chez des amis</b>	1	7,7%
<b>Les aménagements ne m'intéressent pas</b>	1	7,7%
<b>Trop âgé</b>	1	7,7%
<b>Je suis seul(e)</b>	1	7,7%
<b>Total</b>	13	100,0%

Base : 13

#### Zone 1+2

	Effectifs	%
<b>Pas mon style de vie</b>	5	20,8%
<b>NSP/rien</b>	4	16,7%
<b>N'en ressent pas le besoin</b>	3	12,5%
<b>N'aime pas plans d'eau, baignade en plein air</b>	3	12,5%
<b>Les aménagements ne m'intéressent pas</b>	2	8,3%
<b>J'ai bien fréquenter plusieurs sites</b>	2	8,3%
<b>Trop âgé</b>	2	8,3%
<b>J'ai des pbs de santé</b>	1	4,2%
<b>Préfère aller en montagne</b>	1	4,2%
<b>Pas de moyen de transport</b>	1	4,2%
<b>Trop loin</b>	1	4,2%
<b>Total</b>	24	100,0%

Base : 24

## 8. Impact des aménagements sur leur envie de venir

↳ Sinon, raisons invoquées

### Zone 3

	Effectifs	%
Trop loin	5	50,0%
Trop âgé	2	20,0%
Pas mon style de vie	1	10,0%
Pas de moyen de transport	1	10,0%
J'ai des pbs de santé	1	10,0%
N'en ressent pas le besoin	1	10,0%
Total	10	100,0%

Base : 10

### Allemagne

	Effectifs	%
Trop loin	6	60,0%
Les aménagements ne m'intéressent pas	2	20,0%
N'en ressent pas le besoin	1	10,0%
Je ne sais pas ce qu'on peut y faire	1	10,0%
NSP/rien	1	10,0%
J'ai des pbs de santé	1	10,0%
Trop de monde	1	10,0%
Total	10	100,0%

Base : 10

# SYNTHESE GLOBALE

Conclusion générale

## Connaissance du site

- ✓ Le site du plan d'eau est connu, côté français, d'environ ¾ des personnes interrogées, contre seulement 27,2% des allemands frontaliers interrogés.
- ✓ Les 18-40 ans, en France, le connaissent significativement moins, même en zone 1+2 plus proche de Plobsheim.
- ✓ Les freins à la venue sur le site sont assez peu exprimables (grosse proportion de « NSP »). Ceci traduit une méconnaissance du site : l'on ne sait pas dire pourquoi l'on y va pas car on ne sait tout simplement pas ce qu'on peut y faire. Ceci est confirmé par l'échelle d'accord sur les raisons de non-fréquentation pour toutes les zones et de façon plus marquée en Allemagne.
- ✓ Pourtant, en zone 1+2, 67,5% y sont déjà allés, 55,6% en zone Strasbourg et 50% en zone 3. Mais souvent on associe le site à un endroit pour pratiquer la voile, et où il y a une base nautique. Si les éléments connus sur Plobsheim sont soit neutres, soit positifs dans leur grande majorité, ils n'en demeurent pas moins réducteurs (pas de mention des 7 écluses, ou du polder, par exemple...).
- ✓ Si l'éloignement de Plobsheim du lieu d'habitation est évoqué parmi les 1ers freins en spontané, il n'est pas parmi les premiers items en assisté. Preuve que c'est un argument contournable dès lors que les activités que l'on peut y faire deviennent plus claires.

## Les activités pratiquées

- ✓ La promenade à pied ou en vélo et le pique-nique sont les activités les plus pratiquées par les personnes interrogées. La baignade en milieu naturel est elle aussi beaucoup citée, surtout en Allemagne (71,8%), de façon significativement supérieure à la France.
- ✓ Les sites fréquentés sont multiples et peu d'interviewés parviennent à détailler les raisons pour lesquelles un endroit leur plaît. On est plus dans une logique de ressenti, que de satisfaction par rapport à tel ou tel équipement sur un site concurrent.
- ✓ Le Parc de l'Orangerie est l'un des sites les plus fréquentés, il est apprécié pour son aire de jeux (17,9%), sa taille et son zoo.
- ✓ Pour la baignade, ce sont le Lac Achard et le Baggersee qui sont le plus fréquemment cités, ils sont fréquentés pour leur proximité. En Allemagne on retrouve le Gifizee, avec une part d'utilisateurs réguliers très importante (90,9% qui le fréquentent une à plusieurs fois par mois ou plus). Ce qui plaît, outre sa proximité, c'est la propreté de son eau.

## L'attractivité des aménagements envisagés au plan d'eau de Plobsheim

- ✓ Les aménagements suggérés sont globalement très bien accueillis, avec au global 8 propositions qui obtiennent un score d'agrément supérieur à la moyenne. En tête, l'aménagement de pistes cyclables, la restauration, les sentiers de découverte de la nature, les aires de pique-nique et la zone de baignade.
- ✓ Les 18-40 ans sont également attirés par les activités ludiques pour les enfants (score : 2,76/4), le sentier pieds-nus et l'acrobranche (score : 2,58/4).
- ✓ Au global, les aménagements donnent vraiment envie aux gens de venir à Plobsheim. Pour ce faire, ils restent une majorité à souhaiter venir en voiture malgré une éventuelle desserte en transports en commun.
- ✓ A noter que parmi les activités suggérées, ce sont les sentiers de découverte de la nature qui semblent à la fois intéresser une grande majorité, tout en attirant du monde sur le site de façon régulière : en effet, les usagers potentiels s'imaginent venir à toutes les saisons pour en profiter.