

AMÉNAGEMENT DE LA PLATE FORME NAUTIQUE

Projet provisoire : propositions de l'étude de définition
soumises à la concertation.
Le projet définitif sera adopté ultérieurement par le Conseil
Général du Bas-Rhin.

PROJET TOURNANT DU RHIN



Des **AIRES DE STATIONNEMENT** à chaque extrémité de la plate-forme.

Une **DISTINCTION DES FLUX DE CIRCULATION** avec :

- Un cheminement piétonnier continu (orange)
- Un cheminement cyclable à l'arrière de la base (vert)
- Des liaisons techniques (violet)

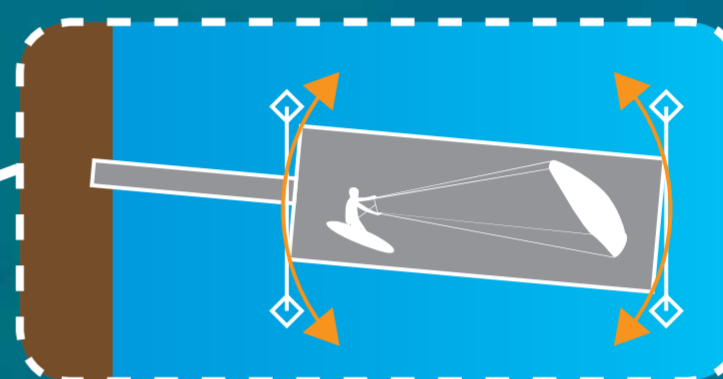
- Voitures
- - - Service / Livraisons
- - - Vélos
- Piétons

ANIMATIONS LE LONG DE LA DIGUE


Projet provisoire : propositions de l'étude de définition soumises à la concertation. Le projet définitif sera adopté ultérieurement par le Conseil Général du Bas-Rhin.

L'aménagement d'un itinéraire cyclable en haut de digue, réservant un accès aux piétons

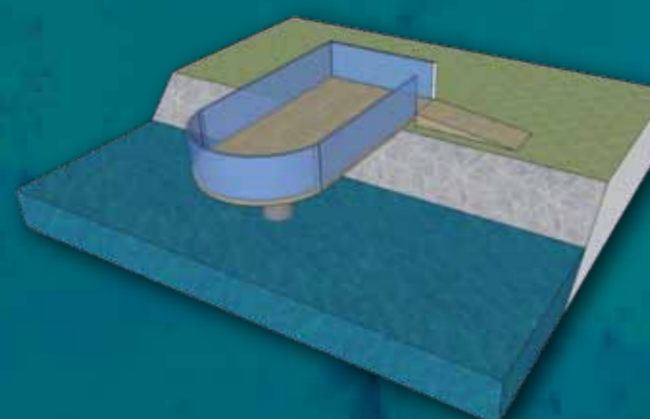
Ponton du vent



Une ZONE DE KITE-SURF protégée accessible grâce à une **PLATEFORME FLOTTANTE** modulable en fonction de l'angle du vent.



Des terrasses sur pilotis : espaces de convivialité pour la **PECHE** et la **CONTEMPLATION** du site, espaces modulables pour des installations culturelles, festives ou ludiques ponctuelles (jardins, sculpture, spectacles, etc...).



PROJET TOURNANT DU RHIN

PRÉSERVATION DU SITE NATUREL DES SEPT ÉCLUSES

Projet provisoire : propositions de l'étude de définition
soumises à la concertation.
Le projet définitif sera adopté ultérieurement par le Conseil
Général du Bas-Rhin.



- Une porte d'entrée à la zone sud.
- Des **ÉQUIPEMENTS DIVERSIFIÉS** qui concourent à l'éveil du public à la nature.
- Un **PARCOURS SENSORIEL** : sentier pieds nus pour l'éveil des sens à la nature.
- Une **PISTE FINLANDAISE** qui permet de retrouver les sensations de la marche sur des sols naturels.
- Des **ATELIERS PONCTUELS DE REMISE EN FORME** à destination de tous les publics.

- Voitures
- - - Promenade équestre
- - - Vélos
- Piétons

PROJET TOURNANT DU RHIN

PARTIE SUD DÉCOUVERTE ET PROTECTION DE L'ENVIRONNEMENT

Projet provisoire : propositions de l'étude de définition
soumises à la concertation.
Le projet définitif sera adopté ultérieurement par le Conseil
Général du Bas-Rhin.

Corbicule
crevette d'eau douce

Oiseaux d'eau

Observatoire
à oiseaux

Flore invasive

Radeaux à
Sternes

Plantes invasives

Coupe en
saule têtards

Palissades
d'observation

- **PANNEAUX D'ACCUEIL** à chaque extrémité présentant les spécificités du site.
- **SENTIER D'INTERPRÉTATION** accessible à tout les publics, composé de panneaux multi-sensoriels (sons, reliefs, images, pictogrammes) permettant une découverte de la faune et la flore.
- **RADEAUX A STERNES** permettant leur nidification à l'abri des prédateurs.

— Vélос
●●●●● Piétons